



PLAN ODNOWY MIEJSCOWOŚCI SUCHA NA LATA 2008 - 2015

**GMINA PIONKI
POWIAT RADOMSKI
WOJEWÓDZTWO MAZOWIECKIE**

SUCHA 2008

Spis treści

1.Wstęp	3
2.Analiza zasobów.....	4
2.1.Informacje ogólne.....	4
2.2.Środowisko przyrodnicze	5
2.3.Obiekty zabytkowe	7
2.4.Mieszkańcy Suchej.....	7
2.5.Infrastruktura techniczna.....	9
2.6.Sfera społeczna	10
2.7.Gospodarka	11
3.Analiza SWOT.....	14
4.Wizja rozwoju.....	17
5.Planowane kierunki rozwoju.....	18
6.Opis planowanych przedsięwzięć	19
6.1.Priorytety rozwoju miejscowości	19
6.2.Harmonogram realizacji	19
7.Zarządzanie.....	20
7.1.Podmioty uczestniczące	20
7.2.Komunikacja	20
7.3.System monitorowania Planu Odnowy Miejscowości	21
8.Spis rysunków	21
9.Spis tabel	21
10.Spis wykresów.....	22

1.Wstęp

Polska wieś, w zetknięciu z podobnymi terenami zlokalizowanymi na obszarze państw wchodzących w skład Unii Europejskiej, okazuje się miejscem, w którym występują niedostatki, zarówno w zakresie infrastruktury technicznej, jak i społecznej. Dla zmniejszenia występujących dysproporcji niezbędne jest więc podjęcie działań mających na celu zapewnienie wielofunkcyjności terenów wiejskich, ograniczenie na tym terenie bezrobocia oraz poprawę warunków życia społeczności lokalnej.

Należy podkreślić, że warunkiem niezbędnym do aktywnego włączenia się miejscowości wiejskich w realizację przedsięwzięć na rzecz rozwoju i promocji lokalnych walorów kulturowych i przyrodniczych jest integracja społeczności lokalnej wokół budowy wspólnego planu działania, czego wyrazem jest właśnie przygotowany Plan Odnowy Miejscowości, w ramach którego znalazły swoje odzwierciedlenie potrzeby mieszkańców związane z ich warunkami życia. W ramach prac związanych z opracowaniem dokumentu mieszkańcy zintegrowali się wokół wspólnych celów i postanowili wykorzystać szansę, jaką daje wyjątkowe położenie wsi Sucha wśród lasów Puszczy Kozińskiej i dorobek artystyczny ludzi, którzy tą miejscowość wybrali jako miejsce stałego zamieszkania. W tym też celu powołano Grupę Odnowy Miejscowości nadzorującą proces przygotowania dokumentu i konsultującą jego poszczególne zapisy z mieszkańcami Suchoj, składającą się z następujących osób:

- Tadeusz Nowicki – Lider Grupy Odnowy;
- Jacek Góralski;
- Elżbieta Mazur;
- Dariusz Białek;
- Czesław Bukowski;
- Ewa Abu Mizer.

2. Analiza zasobów

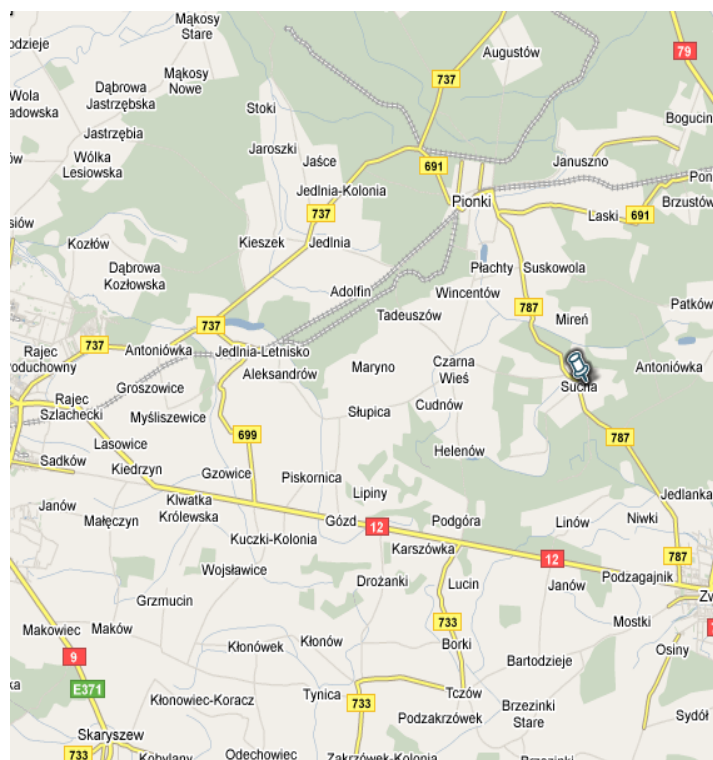
2.1. Informacje ogólne

Położenie miejscowości

Miejscowość Sucha położona jest w południowej części gminy Pionki, w województwie mazowieckim, w powiecie radomskim. Jest jedną z 35 miejscowości tworzących jednostkę samorządu terytorialnego - gminę Pionki.

Miejscowość położona jest w odległości ok. 110 km od Warszawy, 35 km od Radomia i 8 km na południowy wschód od Pionek przy trasie Pionki - Zwolen.

Rysunek 1. Położenie miejscowości Sucha



Wygląd miejscowości

Sucha posiada zabudowę zwartą zlokalizowaną wzdłuż drogi wojewódzkiej nr 787.

Historia miejscowości

Sucha istniała już prawdopodobnie w XII w., jednak pierwsze wzmianki w dokumentach na jej temat pojawiły się dopiero w XIV w. W XV w. funkcjonował tu folwark królewski, a w 1569 r. wieś posiadała 7 łanów ziemi, 1 zagrodnika i kowala. W 1846 r. w miejscowości było 28 osad całorolnych, 10 osad komorniczych, 2 działki karczemne, 1 dla strzelca dworskiego i 1 dla kowala. Pierwszy kościół na terenie miejscowości – drewniany – wybudowano w 1391 r. z fundacji dziedzica Mikołaja z Gościszewic. Obecny kościół wzniesiono według planów znanego architekta włoskiego Antonio Corazzi’ego i poświęcono w 1860 r., następnie w latach 1910 – 1913 został on przebudowany według projektu architekta Stefana Szyllera.

W chwili obecnej miejscowość Sucha wchodzi w skład gminy wiejskiej Pionki.

Przy Publicznej Szkole Podstawowej znajduje się pomnik Armii Krajowej.

Rysunek 2. Pomnik Armii Krajowej



2.2. Środowisko przyrodnicze

Rzeźba terenu

Miejscowość Sucha, podobnie jak większa część gminy, położona jest w obrębie mezoregionu Równiny Radomskiej, makroregionu Wzniesień Południowomazowieckich, w podprowincji Niziny Środkowopolskie. Znajdują się tu równiny - zdenudowane wysoczyzny polodowcowe z dość licznymi wydłżkami podłużnymi i parabolicznymi o wysokości od kilku do kilkunastu metrów.

Klimat

Klimat miejscowości charakteryzuje się następującymi cechami:

- średnia temperatura roczna – 8⁰C;
- roczne sumy opadów – 550-600 mm;
- średnia liczba dni z pokrywą śnieżną – 60;
- średnia długość okresu wegetacyjnego – 210-222 dni;
- średnia liczba dni mroźnych – 40-70;
- średnia roczna suma parowania terenowego - 500-520 mm.

Na terenie Suchej dominują wiatry z kierunku zachodniego oraz północno - zachodniego, podrzędnie ze wschodu i południa. Dominujące prędkości mieszczą się w przedziale 0-2 m/s i 2-5 m/s.

Wody powierzchniowe

Przez miejscowość przepływa rzeka Mirenka, prawobrzeżny dopływ Zagożdżonki oraz tzw. Księża Rzeka.

Wody podziemne

Na terenie gminy Pionki, a więc i miejscowości Sucha, woda pobierana jest z utworów czwartorzędowych i trzeciorzędowych oraz z szczelinowych utworów kredy górnej. Otworami badawczymi rozpoznano również występowanie wód podziemnych w utworach piaszczystych dolnej kredy, wapieniach jury i piaskowcach dewonu. Jednak z uwagi na jakość i znaczną głębokość występowania warstw wodonośnych, wody te nie są eksploatowane.

Gleby

Na terenie Suchej ok. 20% wszystkich gleb tworzą gleby zaliczone do IV klasy bonitacyjnej. Poza tym występują tu gleby V i VI klasy.

Surowce mineralne

Na obszarze miejscowości brak jest udokumentowanych złóż surowców mineralnych.

Pomniki przyrody i użytki ekologiczne

Na terenie miejscowości występują pomniki przyrody oraz dwa użytki ekologiczne.

Obszary chronione

Sucha położona jest na terenie obszaru NATURA 2000 Ostoja Kozienicka, kod obszaru: PLB140013, w ramach którego występuje co najmniej 28 gatunków ptaków z Załącznika I Dyrektywy Ptasiej, 3 gatunki z Polskiej Czerwonej Księgi (PCK). Wykazano tu ponadto ponad 200 gatunków ptaków, w tym 147 lęgowych. W okresie lęgowym obszar ten zasiedla co najmniej 1% populacji krajowej następujących gatunków ptaków: bączek, bocian czarny, kraska, lelek; stosunkowo wysoką liczebność osiągają: bąk, bocian biały, rybitwa czarna.

2.3.Obiekty zabytkowe

W Suchej znajduje się jeden obiekt wpisany do rejestru zabytków, jakim jest:

- kościół parafialny p.w. św. Idziego, 1910-1913, nr rej. A-702 z dn. 22.03.2006 r.

Jest to kościół trzynawowy, w którym sufit podpira 6 filarów. Znajdują się w nim dwa zabytkowe obrazy: cudowny obraz Matki Boskiej z dzieciątkiem z 1647 r. oraz barokowy obraz Ecce Homo z XVIII w., a także dwa barokowe krucyfiksy (jeden z relikwią św. Feliksa).

Rysunek 3. Kościół parafialny p.w. św. Idziego



Na terenie miejscowości znajduje się również jedno stanowisko archeologiczne.

2.4.Mieszkańcy Suchej

Suchą zamieszkuje 332 osoby, wśród których jest tyle samo kobiet co mężczyzn. Istotne jest też to, że w ostatnim czasie odnotowano zerowy przyrost naturalny, co przy dużej liczbie

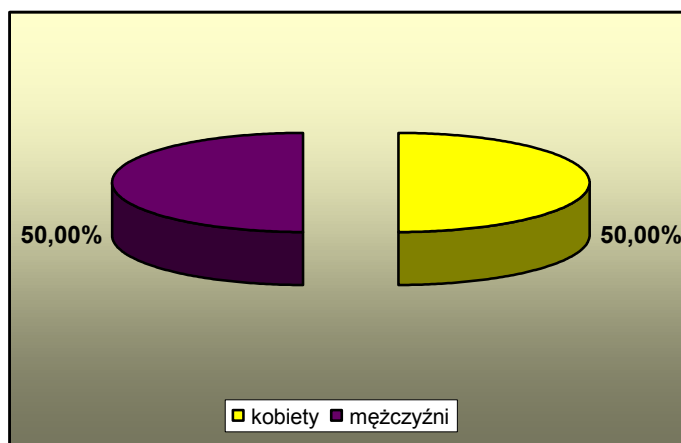
osób w wieku produkcyjnym i niewielkim odsetku osób w wieku przedprodukcyjnym może doprowadzić do starzenia się społeczeństwa i powolnego wyludniania miejscowości.

Tabela 1. Mieszkańcy miejscowości Sucha

Wyszczególnienie	Ilość osób
Stan ludności ogółem, w tym:	332
kobiety	166
mężczyźni	166
Urodzenia ogółem	4
Zgony ogółem	4
Przyrost naturalny	0
Ludność w wieku przedprodukcyjnym (0-17 lat)	67
Ludność w wieku produkcyjnym (18-59 lat)	198
Ludność w wieku poprodukcyjnym (60 lat i więcej)	67

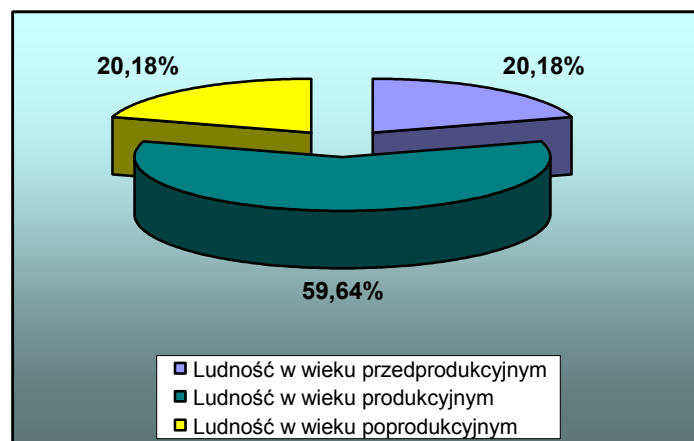
*Podstawa: Dane Urzędu Gminy Pionki, stan na dzień 24.10.2008 r.

Wykres 1. Liczba ludności z uwzględnieniem płci



*Podstawa: Dane Urzędu Gminy Pionki, stan na dzień 24.10.2008 r.

Wykres 2. Struktura wiekowa ludności



*Podstawa: Dane Urzędu Gminy Pionki, stan na dzień 24.10.2008 r.

2.5. Infrastruktura techniczna

Wodociągi i kanalizacja

Sucha zaopatrywana jest w wodę z ujęcia położonego w miejscowości Mireń. Długość sieci wodociągowej wynosi ok. 5,5 km i obsługuje ona 119 przyłączy.

Na terenie miejscowości brak jest sieci kanalizacji sanitarnej oraz oczyszczalni ścieków komunalnych. Mieszkańcy korzystają z oczyszczalni ścieków zlokalizowanej w Jedlni o przepustowości 200 m³/dobę.

Sieć gazowa

Mieszkańcy Suchoj nie mają dostępu do gazu przewodowego, wobec czego zmuszeni są do korzystania z gazu magazynowanego w butlach.

Sieć drogowa

Przez miejscowość przebiega droga wojewódzka nr 787. Poza tym na sieć drogową miejscowości składają się:

- drogi powiatowe:
 - 3521W Czarna – Sucha – o długości na terenie gminy 4,7 km;
 - 3569W Sucha – Męciszów – o długości 2,3 km;
- drogi gminne.

Należy zwrócić uwagę na niewystarczający stan techniczny dróg przebiegających przez miejscowość, konieczne jest zatem podejmowanie działań mających na celu poprawę tej niekorzystnej sytuacji poprzez budowę dróg o nawierzchni bitumicznej oraz modernizację istniejących szlaków komunikacyjnych w celu zwiększenia bezpieczeństwa mieszkańców oraz osób odwiedzających tę urokliwą miejscowość. Poza tym istnieje potrzeba w zakresie

budowy ścieżek rowerowych oraz chodników i oświetlenia ulicznego mającego na celu poprawę warunków życia mieszkańców Suchej.

Komunikacja autobusowa i kolejowa

Sucha posiada dogodne połączenie komunikacyjne z Warszawą i Radomiem. Brak jest natomiast środka komunikacji, który gwarantowałby dobry dojazd do Pionek i innych miejscowości na terenie gminy.

Gospodarka energetyczna

Sucha jest w 100% zelektryfikowana. Konieczna jest jednak modernizacja i rozbudowa sieci oraz stacji transformatorowych w celu pełnego zaspokojenia rosnących potrzeb ludności.

Telekomunikacja

Na terenie miejscowości występują problemy związane z możliwością korzystania z telefonii komórkowej, co utrudnia w znacznym stopniu komunikację mieszkańców. Takie same utrudnienia dotyczą możliwości korzystania z Internetu, który jest coraz szerzej stosowanym środkiem przekazywania informacji.

Gospodarka odpadami komunalnymi

Na terenie miejscowości prowadzona jest zorganizowana oraz selektywna zbiórka odpadów komunalnych w systemie pięcioworkowym. W związku z tym, że zarówno na terenie miejscowości, jak i gminy Pionki brak jest wysypiska odpadów są one wywożone na składowisko zlokalizowane w Radomiu.

2.6.Sfera społeczna

Oświata i wychowanie

Na terenie Suchej funkcjonuje Publiczna Szkoła Podstawowa im. Armii Krajowej, która zaspokaja potrzeby edukacyjne dzieci i młodzieży zamieszkujących miejscowość. Posiada ona boisko sportowe, które jednak jest nie w pełni zagospodarowane i wymaga podjęcia działań w celu stworzenia obiektu, na którym dzieci będą mogły rozwijać swoją tężyznę fizyczną.

Rysunek 4. Publiczna Szkoła Podstawowa im. Armii Krajowej



Ochrona zdrowia

Na terenie miejscowości nie działa żadna jednostka ochrony zdrowia. Wobec czego jej mieszkańcy korzystają przede wszystkim z usług placówek zlokalizowanych na obszarze miasta Pionki.

Kultura

Na terenie miejscowości Sucha nie funkcjonują jednostki kulturalne. Mieszkańcy miejscowości korzystają z placówek kulturalnych zlokalizowanych w innych miejscowościach głównie w Pionkach i Radomiu. Warto jednak podkreślić, że osoby zamieszkujące Suchą dostrzegają potrzebę stworzenia takiej placówki, która mogłaby służyć całej społeczności, nie tylko najmłodszym mieszkańcom, ale również tym starszym.

Bezpieczeństwo publiczne

O bezpieczeństwo mieszkańców dbają funkcjonariusze Komisariatu Policji w Pionkach. W zakresie bezpieczeństwa pożarowego kluczowe znaczenie odgrywa jednostka Ochotniczej Straży Pożarnej w Suchej wyposażona w sprzęt gaśniczy oraz w samochody ratunkowo – gaśnicze. Jednostka ta jest włączona do krajowego systemu ratowniczo – gaśniczego od 10 lat.

2.7.Gospodarka

Rolnictwo

Sucha jest miejscowością o charakterze rolniczym, o czym świadczy m.in. fakt, że ponad 56% jej obszaru zajmują grunty orne. Produkcja rolna opiera się na gospodarstwach rodzinnych.

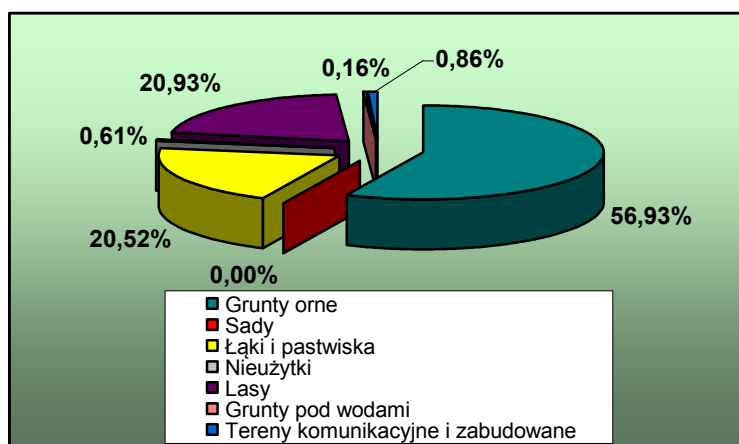
Poza tym należy zauważyć, że na terenie miejscowości większość gospodarstw prowadzi działalność wyłącznie rolniczą, jednakże w przeważającej części jest to tradycyjny system produkcji nastawiony na samozaopatrzenie.

Tabela 2. Struktura gruntów

Wyszczególnienie	Ha
Grunty ogółem, w tym:	664,66
Grunty orne	378,27
Sady	0,00
Łąki i pastwiska	136,32
Nieużytki	4,02
Lasy	139,07
Grunty pod wodami (jeziora + rowy)	1,07
Tereny komunikacyjne i zabudowane	5,71

*Podstawa: Dane Urzędu Gminy Pionki

Wykres 3. Struktura zagospodarowania gruntów w Suchej



*Podstawa: Dane Urzędu Gminy Pionki

W produkcji rolnej dominuje uprawa zbóż, zwłaszcza żyta i mieszanek zbożowych, poza tym istotną rolę odgrywa uprawa ziemniaków.

Na terenie Suchej działa 135 gospodarstw rolnych. Analizując dane dotyczące struktury agrarnej należy stwierdzić, że na terenie miejscowości przeważają gospodarstwa do 5 ha, które stanowią 43%, co nie jest zjawiskiem korzystnym, gdyż w warunkach konkurencji

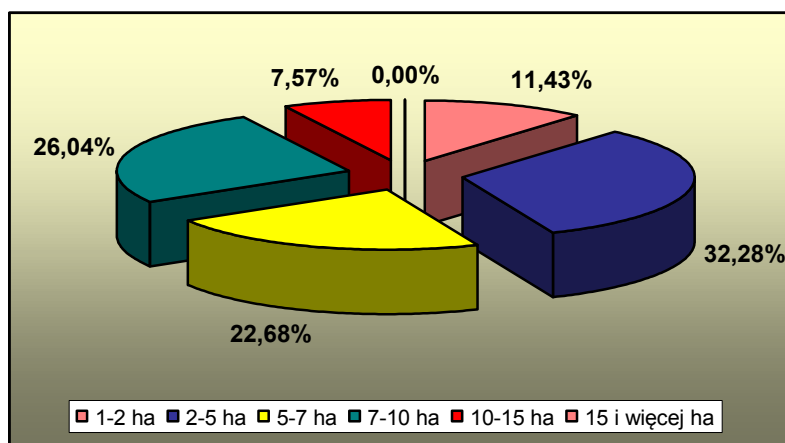
większą szansę na rozwój mają gospodarstwa charakteryzujące się większą powierzchnią. Im są one mniejsze, tym wyższe są jednostkowe koszty produkcji, a także większe trudności w finansowaniu inwestycji rolnych. Poza tym małe gospodarstwa rolne trudniej niż duże dostosowują jakość produktów i ich cechy sanitarne do wymogów bezpieczeństwa żywnościowego.

Tabela 3. Struktura gospodarstw rolnych

Wyszczególnienie	Wartość
Liczba gospodarstw	135
Powierzchnia gospodarstw (w ha) ogółem, w tym:	497,68
1-2 ha	56,88
2-5 ha	160,65
5-7 ha	112,89
7-10 ha	129,61
10-15 ha	37,65
15 i więcej ha	0,00
Średnia wielkość gospodarstwa	3,69

*Podstawa: Dane Urzędu Gminy Pionki

Wykres 4. Struktura agrarna gospodarstw w Suchej



*Podstawa: Dane Urzędu Gminy Pionki

Działalność pozarolnicza

Na terenie miejscowości brak jest większych zakładów usługowych czy firm produkcyjnych, co jest związane z warunkami naturalnymi oraz rolniczym charakterem Suchej. Funkcjonują placówki handlowe które zaspokajają podstawowe potrzeby mieszkańców oraz istnieje mała gastronomia.

Turystyka

Dla rozwoju turystyki istotne jest m.in. to, że przez miejscowość przebiega zielony szlak rowerowy relacji Brzóza – Przejazd – rez. „Zagożdżon” – Augustów – Pionki – Suskowola – Sucha – Koszary - Zwoleń. Długość szlaku wynosi 38,4 km. Na jej terenie położony jest również obiekt zabytkowy. Wszystkie te walory w połączeniu z czystym środowiskiem oraz bliskością Puszczy Kozienickiej mogą sprawić, że zwiększy się zainteresowanie odwiedzeniem tego niezwykłego miejsca, co w konsekwencji może doprowadzić do zwiększenia dochodów mieszkańców oraz zainteresowania zamieszkaniem na tym terenie.

3. Analiza SWOT

Poprzez analizę SWOT postarano się przeanalizować mocne i słabe strony miejscowości oraz jej szanse i zagrożenia stwarzane przez otoczenie. Pozwala to na określenie obecnej sytuacji w tej miejscowości oraz przyszłych kierunków jej rozwoju.

Tabela 4. Mocne i słabe strony miejscowości

Lp.	Zasoby	Mocne strony	Słabe strony
1. Środowisko przyrodnicze			
1.1	walory krajobrazu	Położenie na obszarze NATURA 2000 Ostoja Kozienicka	
1.2	walory szaty roślinnej (np. runo leśne)	Występowanie bogatego runa leśnego w postaci grzybów, ziół i jagód	
1.3	cenne przyrodniczo obszary lub obiekty	Zlokalizowanie na terenie miejscowości pomników przyrody oraz dwóch użytków ekologicznych	
1.4	fauna	Występowanie wielu gatunków chronionych związanych z bliskością Puszczy Kozienickiej	
1.5	wody powierzchniowe	Występowanie na terenie miejscowości rzeki Mirenki oraz Księżej rzeki	Niewielkie wykorzystanie walorów wynikających z obecności cieku wodnego Niezadawalający stan wód powierzchniowych
1.6	gleby, kopaliny	Występowanie dość dobrej jakości gleb	Brak kopaliny
1.7	czystość środowiska	Czyste środowisko naturalne Brak dzikich wysypisk	
2. Środowisko kulturowe			

Lp.	Zasoby	Mocne strony	Słabe strony
2.1	walory architektury wiejskiej i osobliwości kulturowe	Usytuowanie w kościele dwóch zabytkowych obrazów oraz dwóch barokowych krucyfiksów	
2.2	walory zagospodarowania przestrzennego		Brak obowiązującego planu zagospodarowania przestrzennego obejmującego miejscowość
2.3	zabytki	Zlokalizowanie na terenie miejscowości kościoła parafialnego p.w. św. Idziego	
2.4	zespoły artystyczne		Brak zespołów artystycznych
3.Dziedzictwo religijne i historyczne			
3.1	święta, odpusty, pielgrzymki	Coroczny odpust	Brak imprez kulturalnych promujących miejscowość
3.2	tradycje, obrzędy, gwara		Brak kultywowanych tradycji, obrzędów
3.3	legendy, podania i fakty historyczne	Fakt istnienia parafii w XIV w.	
4.Obiekty i tereny			
4.1	działki pod zabudowę mieszkaniową	Występowanie działek pod zabudowę mieszkaniową	
5.Gospodarka (w tym rolnictwo)			
5.1	specyficzne produkty, hodowle, uprawy polowe charakterystyczne dla wsi lub wynikające z tradycji		Brak specyficznych produktów, hodowli, upraw
5.2	znane firmy produkcyjne i zakłady usługowe		Brak większych firm i zakładów usługowych
5.3.	tereny inwestycyjne		Brak terenów inwestycyjnych
5.4.	struktura agrarna		Występowanie niekorzystnej struktury agrarnej (dominują gospodarstwa do 5 ha)
6.Sąsiedztwo			

Lp.	Zasoby	Mocne strony	Słabe strony
6.1	korzystne, atrakcyjne położenie	Położenie bezpośrednim sąsiedztwie Puszczy Kozienskiej	
6.2	ruch tranzytowy	Brak ruchu tranzytowego	
7. Infrastruktura			
7.1	placówki opieki zdrowotnej		Brak funkcjonującej placówki opieki społecznej
7.2	edukacja i kultura	Funkcjonowanie Publicznej Szkoły Podstawowej im. Armii Krajowej	Brak placu zabaw Brak jednostek kulturalnych
7.3	sport i rekreacja		Brak klubów sportowych Istnienie nie w pełni zagospodarowanego boiska sportowego
7.4	zaopatrzenie w energię	Całkowite zelektryfikowanie miejscowości	Brak zgazyfikowania miejscowości
7.5	zaopatrzenie w wodę	Pełne zwodociągowanie miejscowości	
7.6	usuwanie i oczyszczanie ścieków		Brak sieci kanalizacyjnej oraz oczyszczalni ścieków
7.7	gospodarka odpadami stałymi	Zorganizowana zbiórka odpadów stałych z terenu miejscowości Funkcjonująca selektywna zbiórka odpadów	
7.8	telekomunikacja	Zapewniony dostęp do telefonu stacjonarnego i telefonii komórkowej	Niedostateczny dostęp do telefonii komórkowej – problemy z zasięgiem Niewystarczająca możliwość korzystania z Internetu
7.9	infrastruktura drogowa	Położenie miejscowości wzdłuż drogi wojewódzkiej	Istnienie potrzeby modernizacji i budowy dróg, oświetlenia, chodników
7.10	komunikacja	Występowanie bezpośrednich połączeń z Warszawą i Radomiem	Brak dogodnych połączeń z Pionkami i innymi miejscowościami zlokalizowanymi na terenie gminy
8. Mieszkańcy, organizacje społeczne			
8.1	OSP	Funkcjonowanie jednostki Ochotniczej Straży Pożarnej wyposażonej w sprzęt gaśniczy oraz samochody ratunkowo – gaśnicze, włączonej do krajowego systemu ratowniczo – gaśniczego	
8.2	KGW		Brak

Lp.	Zasoby	Mocne strony	Słabe strony
8.3	stowarzyszenia		Brak
8.4	Posterunek Policji, Rewir Dzielnicowych		Brak

Tabela 5. Szanse i zagrożenia dla rozwoju miejscowości

Szanse	Zagrożenia
<ol style="list-style-type: none"> 1. Członkostwo kraju w UE – możliwość ubiegania się o środki finansowe z funduszy strukturalnych. 2. Istniejąca tendencja zmiany miejsca zamieszkania z miasta na wieś. 3. Posiadanie walorów sprzyjających rozwojowi turystyki i agroturystyki. 4. Dynamiczny rozwój sektora małych i średnich przedsiębiorstw. 5. Ułatwienie formalności związanych z zakładaniem własnej działalności gospodarczej. 6. Zwiększenie wydatków społeczeństwa na budownictwo. 7. Duże ożywienie gospodarcze. 8. Spadające bezrobocie. 9. Zapowiedzi przekazania większej władzy samorządowi lokalnemu. 	<ol style="list-style-type: none"> 1. Brak reformy finansów publicznych 2. Często zmieniające się przepisy prawne. 3. Stosunkowo wysoki poziom bezrobocia. 4. Konkurencja innych gmin w pozyskiwaniu inwestorów zewnętrznych. 5. Emigracja młodych ludzi do miast w poszukiwaniu pracy. 6. Niski poziom wykształcenia społeczności wiejskiej. 7. Wzrost cen produktów i usług.

4. Wizja rozwoju

Wizja rozwoju opisuje stan, do którego chcą dążyć zarówno władze samorządowe, jak i mieszkańcy miejscowości. Określenie docelowej wizji rozwoju jest niezbędne, bo umożliwia wyznaczenie jasnych celów i określenie sposobów ich realizacji. Świadomość do czego zmierzamy, ułatwi konsekwentne podążanie w nakreślonym kierunku, bez popełniania

niepotrzebnych błędów. W ramach prac nad przygotowaniem Planu Odnowy Miejscowości została wypracowana następująca wizja rozwoju miejscowości Sucha:

Miejscowość o charakterze turystyczno – rekreacyjnym opartym o naturalne walory przyrodnicze z dobrą infrastrukturą sprzyjającą rozwojowi lokalnej społeczności

5. Planowane kierunki rozwoju

Tabela 6. Kierunki rozwoju miejscowości

DIAGNOZA AKTUALNEJ SYTUACJI		WIZJA STANU DOCELOWEGO	
Co ją wyróżnia?	położenie w pobliżu rzeki Mirenki oraz Księżej Rzeki, a na obszarze NATURA 2000 Ostoja Kozienicka, czyste środowisko naturalne	Co ma ją wyróżniać?	centrum kulturalno - rekreacyjne wsi, bogata oferta w sferze agroturystyki, wykorzystane walory wynikające z położenia geograficznego
Jakie pełni funkcje?	mieszkaniowo-gospodarczą, rolniczą, usługową	Jakie ma pełnić funkcje?	usługowe, kulturalne, rolnicze
Kim są mieszkańcy?	rolnicy, dzieci, młodzież, osoby pracujące na terenie pobliskich Pionek	Kim mają być mieszkańcy?	wykształceni, aktywni zawodowo i społecznie mieszkańcy różnych grup zawodowych, aktywna młodzież
Co daje utrzymanie?	praca w sferze produkcyjno – usługowej poza wsią; emerytury, renty, pomoc społeczna, zasiłki dla bezrobotnych	Co ma dać utrzymanie?	praca w sferze produkcyjno – usługowej, we wsi i poza wsią, działalność gospodarcza, działalność związana z agroturystyką i turystyką
Jak zorganizowani są mieszkańcy?	Rada Sołecka	W jaki sposób mają być zorganizowani mieszkańcy?	stowarzyszenia kulturalne, Rada Sołecka
W jaki sposób rozwiązują problemy?	sporadyczne zebrania wiejskie, indywidualne interwencje u władz gminnych	W jaki sposób mają być rozwiązywane problemy?	okresowe spotkania i zebrania wiejskie organizowane w miejscu przeznaczonym na ten cel, spotkania Rady Sołeckiej oraz z władzami gminy, zwiększenie przepływu informacji między mieszkańcami
Jak wygląda miejscowość?	zabudowa zwarta usytuowana wzdłuż drogi wojewódzkiej	Jak ma wyglądać miejscowość?	zagospodarowane tereny wokół zbiornika wodnego, funkcjonujący plac zabaw, boisko sportowe, świetlica wiejska

Jakie są powiązania komunikacyjne?	droga wojewódzka, drogi powiatowe i gminne	Jakie mają być powiązania komunikacyjne?	regularne połączenia komunikacyjne do pobliskich miejscowości
Co proponujemy dzieciom i młodzieży?	uprawianie sportu na nie w pełni zagospodarowanym boisku	Co zaproponujemy dzieciom i młodzieży?	plac zabaw, boisko sportowe, miejsce do rekreacji i spędzania wolnego czasu, gdzie będą oni mogli rozwijać swoje zainteresowania, z możliwością dostępu do Internetu

6.Opis planowanych przedsięwzięć

6.1.Priorytety rozwoju miejscowości

W ramach ankiet przeprowadzonych na terenie miejscowości oraz podczas spotkania warsztatowego, które miało miejsce w dniu 18.11.2008 r. mieszkańcy Suchej wskazali, że priorytetem jest dla nich poprawa jakości życia oraz zapewnienie warunków dla rozwoju funkcji turystycznych miejscowości. W związku z tym określono następujące priorytety rozwoju i cele strategiczne:

Priorytet 1: Poprawa jakości życia na terenie miejscowości.

Cel 1: Zapewnienie wszystkim mieszkańcom możliwości podłączenia do Internetu

Cel 2: Organizacja świetlicy wiejskiej.

Cel 3: Budowa boiska sportowego.

Cel 4: Stworzenie miejsca dla spotkań mieszkańców - budowa miejsc parkingowych i skwerów.

Cel 5: Budowa placu zabaw dla dzieci.

Priorytet 2: Stworzenie warunków do rozwoju turystyki i agroturystyki.

Cel 1: Zagospodarowanie terenu wokół zbiornika wodnego położonego na terenie OSP.

6.2.Harmonogram realizacji

W ramach Planu Odnowy Miejscowości Sucha przewidziano następujący harmonogram realizacji celów:

Tabela 7. Harmonogram realizacji

Lp.	Nazwa zadania	Termin	Termin
-----	---------------	--------	--------

		rozpoczęcia	zakończenia
1.	Budowa placu zabaw dla dzieci	2008	2015
2.	Budowa świetlicy wiejskiej	2008	2015
3.	Budowa boiska sportowego	2008	2015
4.	Stworzenie miejsca dla spotkań mieszkańców - budowa parkingów i skwerów	2008	2015
5.	Zapewnienie wszystkim mieszkańcom możliwości podłączenia do Internetu	2008	2015
6.	Zagospodarowanie terenu wokół zbiornika wodnego położonego na terenie OSP	2008	2015

7.Zarządzanie

Zarządzanie Planem Odnowy Miejscowości odbywa się na kilku poziomach organizacyjnych, funkcjonalnych i podmiotowych.

7.1.Podmioty uczestniczące

Wśród podmiotów zarządzających należy wymienić:

- mieszkańców, którzy brali udział w pracach projektowych i będą sprawować kontrolę społeczną nad realizacją;
- Grupę Odnowy Miejscowości zaangażowaną w każdym etapie zarządzania Planem Odnowy Miejscowości;
- Sołtysa oraz
- Wójta i Radę Gminy zaangażowanych w etap planowania finansowego i nadzór instytucjonalny.

7.2.Komunikacja

Proponuje się, aby komunikację planu zapewniła Grupa Odnowy Miejscowości oraz Sołtys, ponieważ te organy utrzymują bezpośredni codzienny kontakt z mieszkańcami wsi.

Ponadto Grupa Odnowy Miejscowości zorganizuje upublicznienie planu w celu:

- podniesienia poziomu zaufania wśród mieszkańców,
- zapewnienia bieżącej informacji na temat realizacji planu,
- zapewnienia możliwości monitorowania zgodności realizacji z ustaleniami.

Możliwość zapoznania się z przygotowanym dokumentem wszystkim mieszkańcom Suchej zapewniona będzie poprzez udostępnienie go do odczytu w budynku oraz na stronie internetowej Urzędu Gminy.

7.3. System monitorowania Planu Odnowy Miejscowości

Przewiduje się okresową roczną ocenę i aktualizację planowanych działań oraz projektów w ramach konsultacji społecznych. W terminie do 31 listopada każdego roku nastąpi spotkanie Grupy Odnowy Miejscowości, podczas którego przedstawione zostaną efekty z realizacji Planu Odnowy Miejscowości oraz nastąpi jego ocena w odniesieniu do zakładanych celów i działań strategicznych.

Coroczna analiza i ocena realizacji Planu pozwoli na weryfikację i wprowadzanie niezbędnych zmian w zakresie zadań określonych w Planie. Sytuacja ta będzie miała okoliczność jedynie w przypadku jednomyślnej akceptacji ze strony społeczności wiejskiej zmian, które nie zostały uwzględnione w dniu opracowywania niniejszego Planu Odnowy Miejscowości wynikłe ze zmieniającej się rzeczywistości.

Raport z oceny i analizy Planu przedstawiony będzie Wójtowi i Radnym Rady Gminy w Pionkach.

8. Spis rysunków

Rysunek 1. Położenie miejscowości Sucha	4
Rysunek 2. Pomnik Armii Krajowej	5
Rysunek 3. Kościół parafialny p.w. św. Idziego	7
Rysunek 4. Publiczna Szkoła Podstawowa im. Armii Krajowej	10

9. Spis tabel

Tabela 1. Mieszkańcy miejscowości Sucha	8
Tabela 2. Struktura gruntów	12
Tabela 3. Struktura gospodarstw rolnych	13
Tabela 4. Mocne i słabe strony miejscowości	14
Tabela 5. Szanse i zagrożenia dla rozwoju miejscowości	17
Tabela 6. Kierunki rozwoju miejscowości	18
Tabela 7. Harmonogram realizacji	19

10. Spis wykresów

Wykres 1. Liczba ludności z uwzględnieniem płci	8
Wykres 2. Struktura wiekowa ludności	8
Wykres 3. Struktura zagospodarowania gruntów w Suchej	12
Wykres 4. Struktura agrarna gospodarstw w Suchej	13