



PLAN ODNOWY MIEJSCOWOŚCI JANUSZNO NA LATA 2008 - 2015

**GMINA PIONKI
POWIAT RADOMSKI
WOJEWÓDZTWO MAZOWIECKIE**

JANUSZNO 2008

Spis treści

1.Wstęp	3
2.Analiza zasobów.....	4
2.1.Informacje ogólne.....	4
2.2.Środowisko przyrodnicze	5
2.3.Obiekty zabytkowe	7
2.4.Mieszkańcy Janusznna	7
2.5.Infrastruktura techniczna.....	8
2.6.Sfera społeczna	9
2.7.Gospodarka	10
3.Analiza SWOT.....	13
4.Wizja rozwoju.....	16
5.Planowane kierunki rozwoju.....	17
6.Opis planowanych przedsięwzięć	18
6.1.Zadania planowane do realizacji	18
6.2.Harmonogram realizacji zadań	19
7.Zarządzanie.....	19
7.1.Podmioty uczestniczące	19
7.2.Komunikacja	20
7.3.System monitorowania Planu Odnowy Miejscowości	20
8.Spis rysunków	20
9.Spis tabel	21
10.Spis wykresów.....	21

1.Wstęp

Plan Odnowy Miejscowości jest narzędziem dla podniesienia standardu życia i pracy poprzez realizację zadań inwestycyjnych zwiększających atrakcyjność zamieszkania w danej miejscowości. Celem tego planu jest ponadto rozwój tożsamości danej społeczności.

Realizacja zamierzeń wpisanych w zakres Planu Odnowy Miejscowości ma przyczynić się także do wykreowania pozytywnego wizerunku miejscowości, zarówno jako atrakcyjnego miejsca zamieszkania, jak i wartego odwiedzenia. W związku z tym konieczna jest realizacja działań zorientowanych na:

- zapewnienie względnej równowagi pomiędzy potrzebami i preferencjami społecznymi, funkcjami oraz zagospodarowaniem przestrzeni,
- optymalne wykorzystanie zasobów własnych miejscowości, które determinują poziom atrakcyjności lokalizacyjnej dla ludności,
- stałe monitorowanie otoczenia miejscowości, mające na celu poszukiwanie szans jej rozwoju i unikanie zagrożeń w tym zakresie.

W prace nad przygotowaniem dokumentu znacząco zaangażowała się społeczność Januszną, spośród której wyłoniona została Grupa Odnowy Miejscowości w składzie:

- Teresa Wilk – Lider Grupy Odnowy;
- Adam Lis;
- Katarzyna Bujnowska;
- Tadeusz Dróżdź;
- Ewa Abu Mizer.

Pozostali mieszkańcy wykazali się aktywnością ściśle współpracując z Grupą Odnowy Miejscowości i uczestnicząc w wypełnianiu ankiet oraz w spotkaniach konsultacyjnych mających na celu doprecyzowanie zapisów dokumentu.

2. Analiza zasobów

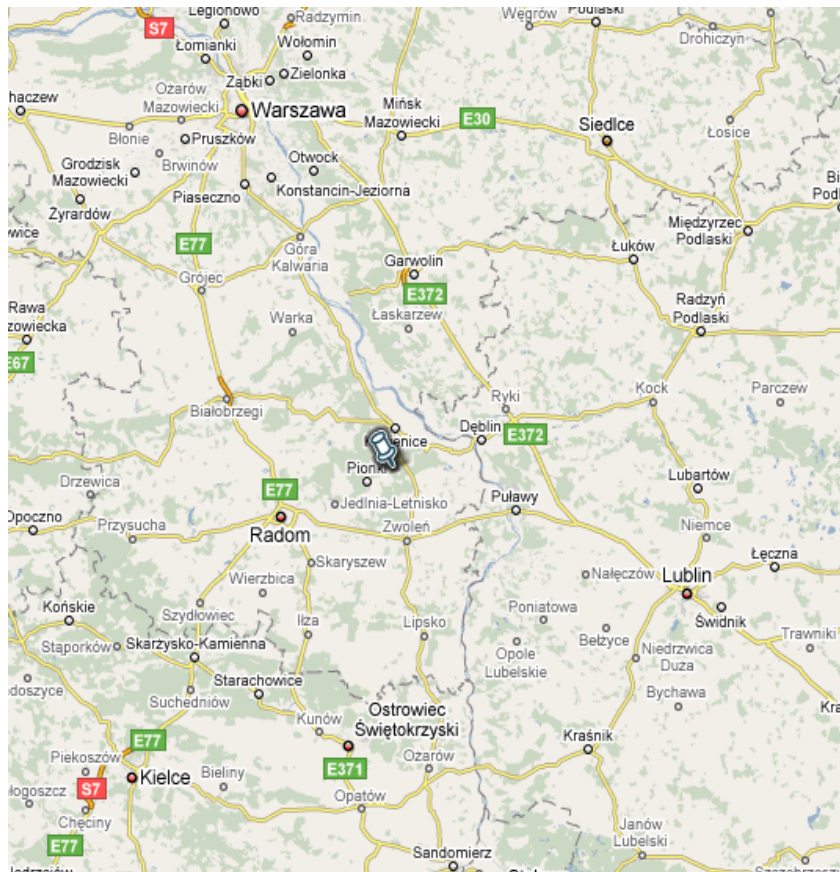
2.1. Informacje ogólne

Położenie miejscowości

Miejscowość Januszno położona jest we wschodniej części gminy Pionki, w województwie mazowieckim, w powiecie radomskim. Jest jedną z 35 miejscowości tworzących jednostkę samorządu terytorialnego - gminę Pionki i sąsiaduje z miastem Pionki.

Miejscowość położona jest w odległości 100 km od Warszawy i 30 km od Radomia.

Rysunek 1. Położenie miejscowości Januszno



Wygląd miejscowości

Januszno jest miejscowością, która posiada zabudowę zwartą zlokalizowaną wzdłuż drogi gminnej.

2.2. Środowisko przyrodnicze

Rzeźba terenu

Miejscowość Januszno, podobnie jak większa część gminy, położona jest w obrębie mezoregionu Równiny Radomskiej, makroregionu Wzniesień Południowomazowieckich, w podprowincji Niziny Środkowopolskie. Znajdują się tu równiny - zdenudowane wysoczyzny polodowcowe z dość licznymi wydhami podłużnymi i parabolicznymi o wysokości od kilku do kilkunastu metrów. Płaskodenne doliny rzek stanowią kilkumetrowe wcięcia na obszarze równinnych wysoczyzn, a wśród nich najniżej położona jest dolina rzeki Zagożdżonki (ok. 125 m n.p.m.)

Klimat

Klimat miejscowości charakteryzuje się następującymi cechami:

- średnia temperatura roczna – 8°C;
- roczne sumy opadów – 550-600 mm;
- średnia liczba dni z pokrywą śnieżną – 60;
- średnia długość okresu wegetacyjnego – 210-222 dni;
- średnia liczba dni mroźnych – 40-70;
- średnia roczna suma parowania terenowego - 500-520 mm.

Na terenie Januszna dominują wiatry z kierunku zachodniego oraz północno - zachodniego, podrzędnie ze wschodu i południa. Dominujące prędkości mieszczą się w przedziale 0-2 m/s i 2-5 m/s.

Wody powierzchniowe

Przez miejscowość przepływa rzeka Zagożdżonka, stanowiąca lewobrzeżny dopływ Wisły. Jest ona jednak zanieczyszczona przez ścieki przemysłowe i komunalne pochodzące z miasta i gminy Pionki, co jest spowodowane tym, że centralna oczyszczalnia ścieków w Pionkach oczyszcza tylko jeden z czterech zrzutów ścieków do rzeki.

W okolicach Januszna rzeka płynie leśną, głęboką doliną, obramowaną wysokimi skarpami, tworząc dużą ilość meandrów i starorzeczy. Atrakcją przyrodniczą tej rzeki jest m.in. bóbr europejski. W 1224 roku Leszek Biały przyznał biskupowi Iwonowi prawo łowienia bobrów na rzece Czarnej (Zagożdżonka). Na skutek polowań i zmiany środowiska bóbr wyginął na terenie Puszczy Kozienickiej pod koniec XVIII wieku. W dniu 24 listopada 1991 roku bobry zostały sprowadzone ponownie (reintrodukowane) na teren Puszczy Kozienickiej i objęte ochroną. Bobry zaaklimatyzowały się i znajdując dogodne warunki do rozrodu sukcesywnie zasiedliły około 15-kilometrowy odcinek rzeki.

Rysunek 2. Rzeka Zagożdżonka



Wody podziemne

Na terenie gminy Pionki, a więc i miejscowości Januszno, woda pobierana jest z utworów czwartorzędowych i trzeciorzędowych oraz z szczelinowych utworów kredy górnej. Otworami badawczymi rozpoznano również występowanie wód podziemnych w utworach piaszczystych dolnej kredy, wapieniach jury i piaskowcach dewonu. Jednak z uwagi na jakość i znaczną głębokość występowania warstw wodonośnych, wody te nie są eksploatowane.

Gleby

Na terenie Januszna występują gleby zaliczone do IV klasy bonitacyjnej.

Surowce mineralne

Na obszarze miejscowości brak jest udokumentowanych złóż surowców mineralnych.

Pomniki przyrody

Na terenie miejscowości występują cztery pomniki przyrody w postaci dębów i buków.

Obszary chronione

Miejscowość Januszno położona jest w otulinie Kozienickiego Parku Krajobrazowego, która charakteryzuje się dużymi walorami krajobrazowymi i zróżnicowaną rzeźbą terenów. Dzięki temu na jej terenie można zaobserwować wiele gatunków flory i fauny, również tych podlegających ochronie. Te walory czynią z Januszna miejsce, które może być chętnie odwiedzane przez turystów oraz osoby poszukujące spokojnego i urokliwego miejsca do zamieszkania.

Poza tym miejscowość leży na terenie obszaru NATURA 2000 Ostoja Kozienicka, kod obszaru: PLB140013.

2.3. Obiekty zabytkowe

Na terenie Januszna występuje jeden obiekt zabytkowy w postaci młyna drewnianego z 1920 r. Znajduje się on jednak w rękach prywatnych i nie ma możliwości udostępnienia go dla osób odwiedzających miejscowość.

Poza tym na terenie miejscowości brak jest obiektów wpisanych do rejestru zabytków, ale na uwagę zasługuje jeszcze leśniczówka.

2.4. Mieszkańcy Januszna

Januszno zamieszkuje 391 osób, wśród nich dominują kobiety, które stanowią 51% populacji oraz osoby w wieku produkcyjnym (57%). Na uwagę zasługuje niska ilość osób w wieku przedprodukcyjnym, co w sytuacji braku napływu nowych mieszkańców będzie powodowało starzenie się społeczeństwa.

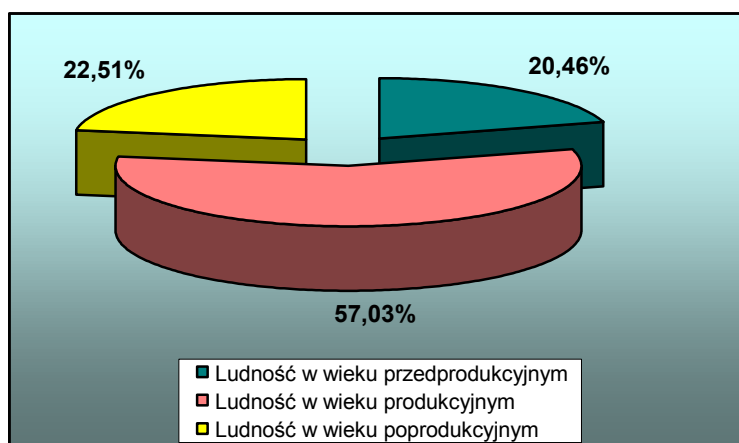
Mieszkańcy utrzymują się głównie z prowadzenia gospodarstw rolnych.

Tabela 1. Mieszkańcy miejscowości Januszno

Wyszczególnienie	Ilość osób
Stan ludności ogółem, w tym:	391
kobiety	200
mężczyźni	191
Urodzenia ogółem	3
Zgony ogółem	4
Przyrost naturalny	-1
Ludność w wieku przedprodukcyjnym (0-17 lat)	80
Ludność w wieku produkcyjnym (18-59 lat)	223
Ludność w wieku poprodukcyjnym (60 lat i więcej)	88

*Podstawa: Dane Urzędu Gminy Pionki, stan na dzień 24.10.2008 r.

Wykres 1. Struktura wiekowa ludności



*Podstawa: Dane Urzędu Gminy Pionki, stan na dzień 24.10.2008 r.

2.5. Infrastruktura techniczna

Wodociągi i kanalizacja

Miejscowość zaopatrywana jest w wodę z ujęcia położonego w Janusznie. Długość sieci wodociągowej wynosi ok. 5,2 km i obsługuje ona 135 przyłączy.

Na terenie miejscowości brak jest sieci kanalizacji sanitarnej oraz oczyszczalni ścieków komunalnych. Mieszkańcy korzystają z oczyszczalni ścieków zlokalizowanej w Jedlni o przepustowości 200 m³/dobę.

Sieć gazowa

Na terenie miejscowości funkcjonuje 85 przyłączy gazowych. Mieszkańcy zaopatrywani są w gaz za pośrednictwem stacji redukcyjno – pomiarowej I stopnia o wydajności 600 Nm³/h zlokalizowanej w Janusznie.

Sieć drogowa

Na sieć drogową Januszna składają się drogi gminne. Poza tym na uwagę zasługuje drewniany most zlokalizowany na rzece Zagożdżonca.

Należy zwrócić uwagę na niewystarczający stan techniczny dróg przebiegających przez miejscowość, konieczne jest zatem podejmowanie działań mających na celu poprawę tej niekorzystnej sytuacji poprzez budowę dróg o nawierzchni bitumicznej oraz modernizację istniejących szlaków komunikacyjnych w celu zwiększenia bezpieczeństwa mieszkańców oraz osób odwiedzających tę urokliwą miejscowość. Poza tym istnieje potrzeba w zakresie budowy ścieżek rowerowych oraz chodników i oświetlenia ulicznego mającego na celu poprawę warunków życia mieszkańców Januszna.

Komunikacja autobusowa i kolejowa

Miejscowość nie posiada bezpośrednich połączeń z większymi ośrodkami miejskimi, co w znacznym stopniu utrudnia mieszkańcom dojazd do zakładów pracy oraz szkół położonych na ich terenie.

W bezpośrednim sąsiedztwie miejscowości przebiega linia kolejowa Radom – Dęblin – Puławy - Lublin.

Gospodarka energetyczna

Miejscowość Januszno jest w 100% zelektryfikowana. Konieczna jest jednak modernizacja i rozbudowa sieci oraz stacji transformatorowych w celu pełnego zaspokojenia rosnących potrzeb ludności.

Telekomunikacja

Stopień telefonizacji przewodowej miejscowości osiągnął wysoki poziom, co oznacza pełne zaspokojenie lokalnych potrzeb. Miejscowość znajduje się poza tym w obszarze zasięgu wszystkich operatorów sieci telefonii komórkowej.

Mieszkańcy mają poza tym możliwość uzyskania dostępu do Internetu, co w sytuacji, gdy coraz większa ilość spraw może zostać załatwiona za pomocą tego medium odgrywa niebagatelną rolę.

Gospodarka odpadami komunalnymi

Na terenie miejscowości prowadzona jest zorganizowana oraz selektywna zbiórka odpadów komunalnych w systemie pięcioworkowym. W związku z tym, że zarówno na terenie miejscowości, jak i gminy Pionki brak jest wysypiska odpadów są one wywożone na składowisko zlokalizowane w Radomiu.

2.6.Sfera społeczna

Oświata i wychowanie

Na terenie Januszna brak jest placówek oświatowych, wobec czego dzieci i młodzież z tego terenu zmuszone są do uczęszczania do placówek położonych w sąsiednich miejscowościach.

Ochrona zdrowia

Na terenie miejscowości nie działa żadna jednostka ochrony zdrowia. Wobec czego jej mieszkańcy korzystają przede wszystkim z usług placówek zlokalizowanych na obszarze Miasta Pionki i Gminy Pionki.

Kultura

Januszno pozbawione jest jednostki kulturalnej. Głównym ośrodkiem kultury na terenie gminy jest Gminna Biblioteka Publiczna w Jedlni. Mając jednak na uwadze fakt, że jest ona w znacznym stopniu oddalona od Januszna, mieszkańcy miejscowości korzystają w przeważającym zakresie z placówek zlokalizowanych w pobliskich Pionkach. Warto jednak podkreślić, że osoby zamieszkujące Januszno dostrzegają potrzebę stworzenia takiej placówki, która mogłaby służyć całej społeczności. Na terenie miejscowości istnieje obiekt, który mógłby zostać wykorzystany na cele kulturalne, wymaga on jednak modernizacji i dostosowania do potrzeb mieszkańców.

Bezpieczeństwo publiczne

O bezpieczeństwo mieszkańców dbają funkcjonariusze Komisariatu Policji w Pionkach. Na terenie miejscowości nie działa jednostka Ochotniczej Straży Pożarnej.

2.7.Gospodarka

Rolnictwo

Januszno jest miejscowością o charakterze rolniczym. Produkcja rolna opiera się na gospodarstwach rodzinnych.

Poza tym należy zauważyć, że na terenie miejscowości większa część gospodarstw rolnych prowadzi działalność wyłącznie rolniczą, jednakże w większości jest to tradycyjny system produkcji nastawiony na samozaopatrzenie.

Biorąc pod uwagę strukturę zagospodarowania gruntów należy zauważyć, że największy odsetek stanowią grunty orne (76,15%), a najmniejszy – sady (0,04%).

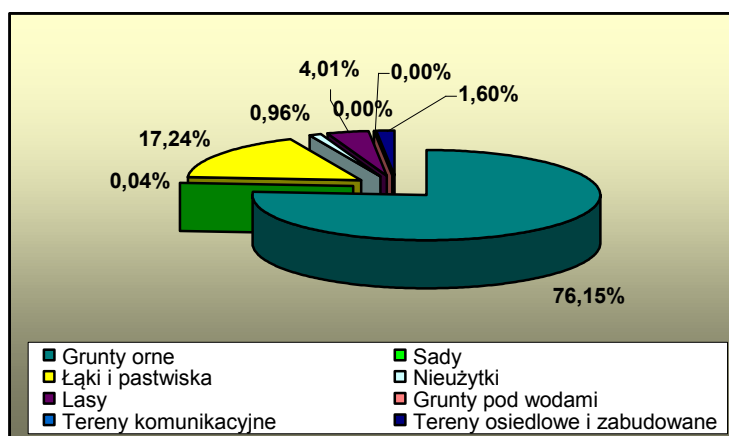
Tabela 2. Struktura gruntów

Wyszczególnienie	Ha
Grunty ogółem, w tym:	282,11
Grunty orne	214,75
Sady	0,12

Łąki i pastwiska	48,63
Nieuzytki	2,71
Lasy	11,30
Grunty pod wodami (jeziora + rowy)	0,00
Tereny komunikacyjne	0,00
Tereny osiedlowe i zabudowane	4,51

*Podstawa: Dane Urzędu Gminy Pionki

Wykres 2. Struktura zagospodarowania gruntów w Janusznie



*Podstawa: Dane Urzędu Gminy Pionki

W produkcji rolnej dominuje uprawa zbóż, zwłaszcza żyta i mieszanek zbożowych, poza tym istotną rolę odgrywa uprawa ziemniaków.

Na terenie Janusznia działają 84 gospodarstwa rolne. Analizując dane dotyczące struktury agrarnej należy stwierdzić, że na terenie miejscowości przeważają gospodarstwa do 5 ha, które stanowią 71%, co nie jest zjawiskiem korzystnym, gdyż w warunkach konkurencji większą szansę na rozwój mają gospodarstwa charakteryzujące się większą powierzchnią. Im są one mniejsze, tym wyższe są jednostkowe koszty produkcji, a także większe trudności w finansowaniu inwestycji rolnych. Poza tym małe gospodarstwa rolne trudniej niż duże dostosowują jakość produktów i ich cechy sanitarne do wymogów bezpieczeństwa żywnościowego.

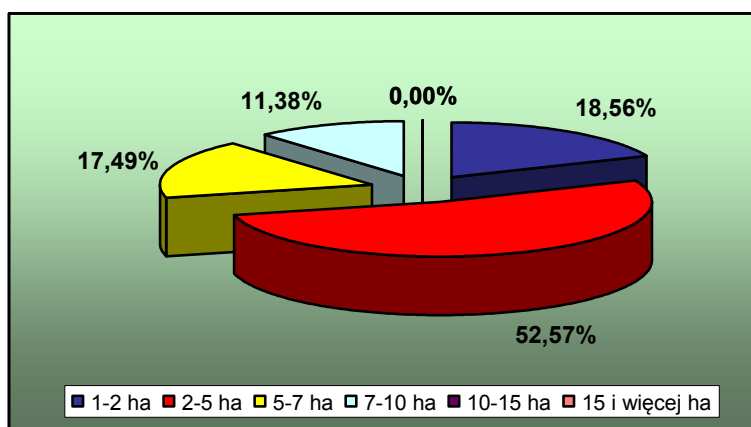
Tabela 3. Struktura gospodarstw rolnych

Wyszczególnienie	Wartość
Liczba gospodarstw	84
Powierzchnia gospodarstw (w ha) ogółem, w tym:	226,76

1-2 ha	42,09
2-5 ha	119,21
5-7 ha	39,65
7-10 ha	25,81
10-15 ha	0,00
15 i więcej ha	0,00
Średnia wielkość gospodarstwa	2,70

*Podstawa: Dane Urzędu Gminy Pionki

Wykres 3. Struktura agrarna gospodarstw w Janusznie



*Podstawa: Dane Urzędu Gminy Pionki

Działalność pozarolnicza

W związku z rolniczym charakterem miejscowości na jej terenie brak jest większych zakładów przemysłowych czy handlowych. Na uwagę zasługuje jedynie Firma „Drewmex” s.c. Produkcja, Usługi, Handel.

Turystyka

Januszno posiada znakomite warunki do rozwoju turystyki, co jest związane m.in. z bezpośrednim sąsiedztwem Puszczy Kozienickiej charakteryzującej się bogatą szatą roślinną, zwierzętami, walorami runa leśnego w postaci grzybów, jagód i ziół. Na terenie miejscowości planowana jest też budowa zbiornika wodnego wraz z terenami rekreacyjnymi, który będzie wchodził w skład wojewódzkiego systemu tzw. małej retencji.

Przez miejscowość przebiega poza tym niebieski szlak rowerowy relacji Świerże (prom) – rez. „Guść – Cztery Kopce – rez. „Zagożdżon” – Augustów – Januszno – Żytkowice PKP – Brzustów – Anielówka – Jedlanka – Zwoleń. Długość szlaku wynosi 52,85 km.

Brak zakładów przemysłowych oraz przede wszystkim atrakcyjne położenie Janusznia sprawiają, iż są to tereny wyjątkowo atrakcyjne dla celów wypoczynkowych i turystycznych oraz sprzyjają rozwojowi gospodarstw ekologicznych i agroturystycznych, w czym należy upatrywać warunków do rozwoju miejscowości.

3. Analiza SWOT

Poprzez analizę SWOT postarano się przeanalizować mocne i słabe strony miejscowości oraz jej szanse i zagrożenia stwarzane przez otoczenie. Pozwala to na określenie obecnej sytuacji w tej miejscowości oraz przyszłych kierunków jej rozwoju.

Tabela 4. Mocne i słabe strony miejscowości

Lp.	Zasoby	Mocne strony	Słabe strony
1. Środowisko przyrodnicze			
1.1	walory krajobrazu	Położenie w otulinie Kozienickiego Parku Krajobrazowego oraz na obszarze NATURA 2000 Ostoja Kozienicka	
1.2	walory szaty roślinnej (np. runo leśne)	Występowanie bogatego runa leśnego w postaci grzybów, ziół i jagód	
1.3	cenne przyrodniczo obszary lub obiekty	Zlokalizowanie na terenie miejscowości 4 pomników przyrody	
1.4	fauna	Występowanie wielu gatunków chronionych związanych z bliskością Puszczy Kozienickiej	
1.5	wody powierzchniowe	Występowanie na terenie miejscowości rzeki Zagożdżonki	Niewielkie wykorzystanie walorów wynikających z obecności cieków wodnych
		Istnienie planów budowy zbiornika wodnego	Niezadawalający stan wód powierzchniowych
1.6	gleby, kopaliny	Występowanie dość dobrej jakości gleb	Brak kopalin
1.7	czystość środowiska	Czyste środowisko naturalne	
		Brak dzikich wysypisk	
2. Środowisko kulturowe			
2.1	walory architektury wiejskiej i osobliwości kulturowe	Istnienie na terenie miejscowości leśniczówki oraz młyna	

Lp.	Zasoby	Mocne strony	Słabe strony
2.2	walory zagospodarowania przestrzennego		Brak obowiązującego miejscowego planu zagospodarowania przestrzennego obejmującego miejscowość
2.3	zabytki		Brak obiektów wpisanych do rejestru zabytków
2.4	zespoły artystyczne		Brak zespołów artystycznych
3.Dziedzictwo religijne i historyczne			
3.1	święta, odpusty, pielgrzymki		Brak imprez kulturalnych promujących miejscowość
3.2	tradycje, obrzędy, gwara		Brak kultywowanych tradycji, obrzędów
3.3	legendy, podania i fakty historyczne		Brak legend, podań związanych z miejscowością
4.Obiekty i tereny			
4.1	działki pod zabudowę mieszkaniową	Występowanie działek pod zabudowę mieszkaniową	
5.Gospodarka (w tym rolnictwo)			
5.1	specyficzne produkty, hodowle, uprawy polowe charakterystyczne dla wsi lub wynikające z tradycji		Brak specyficznych produktów, hodowli, upraw
5.2	znane firmy produkcyjne i zakłady usługowe		Brak większych firm i zakładów usługowych
5.3.	tereny inwestycyjne		Brak terenów inwestycyjnych
5.4.	struktura agrarna		Występowanie niekorzystnej struktury agrarnej (dominują gospodarstwa do 5 ha)
6.Sąsiedztwo			
6.1	korzystne, atrakcyjne położenie	Położenie w bezpośrednim sąsiedztwie Puszczy Kozienskiej	
6.2	ruch tranzytowy	Brak ruchu tranzytowego	

Lp.	Zasoby	Mocne strony	Słabe strony
7. Infrastruktura			
7.1	placówki opieki społecznej		Brak funkcjonującej placówki opieki społecznej
7.2	edukacja i kultura	Występowanie uświadomionej potrzeby dotyczącej stworzenia miejsca do spotkań dla lokalnej społeczności	Brak jednostek oświatowych Brak jednostek kulturalnych
7.3	sport i rekreacja		Brak klubów sportowych Istnienie zdegradowanego boiska sportowego
7.4	zaopatrzenie w energię	Całkowite zelektryfikowanie miejscowości	Brak pełnego zgazyfikowania miejscowości
		Częściowe zgazyfikowanie miejscowości	Konieczność modernizacji i rozbudowy sieci energetycznej oraz stacji transformatorowych
7.5	zaopatrzenie w wodę	Pełne zwodociągowanie miejscowości	
		Funkcjonowanie ujęcia wody na terenie miejscowości	
7.6	usuwanie i oczyszczanie ścieków		Brak sieci kanalizacyjnej oraz oczyszczalni ścieków
7.7	gospodarka odpadami stałymi	Zorganizowana zbiórka odpadów stałych z terenu miejscowości	
		Funkcjonująca selektywna zbiórka odpadów	
7.8	telekomunikacja	Zapewniony dostęp do telefonu stacjonarnego i telefonii komórkowej Możliwość dostępu do Internetu	
7.9	infrastruktura drogowa		Istnienie potrzeby modernizacji i budowy dróg, oświetlenia, chodników
7.10	komunikacja		Brak bezpośrednich połączeń z większymi ośrodkami miejskimi
8. Mieszkańcy, organizacje społeczne			
8.1	OSP		Brak
8.2	KGW		Brak
8.3	stowarzyszenia		Brak
8.4	Posterunek Policji, Rewir Dzielnicowych		Brak

Tabela 5. Szanse i zagrożenia dla rozwoju miejscowości

Szanse	Zagrożenia
<ol style="list-style-type: none"> 1. Członkostwo kraju w UE – możliwość ubiegania się o środki finansowe z funduszy strukturalnych. 2. Istniejąca tendencja zmiany miejsca zamieszkania z miasta na wieś. 3. Posiadanie walorów sprzyjających rozwojowi turystyki i agroturystyki. 4. Dynamiczny rozwój sektora małych i średnich przedsiębiorstw. 5. Ułatwienie formalności związanych z zakładaniem własnej działalności gospodarczej. 6. Zwiększenie wydatków społeczeństwa na budownictwo. 7. Duże ożywienie gospodarcze. 8. Spadające bezrobocie. 9. Zapowiedzi przekazania większej władzy samorządowi lokalnemu. 	<ol style="list-style-type: none"> 1. Brak reformy finansów publicznych 2. Często zmieniające się przepisy prawne. 3. Stosunkowo wysoki poziom bezrobocia. 4. Konkurencja innych gmin w pozyskiwaniu inwestorów zewnętrznych. 5. Emigracja młodych ludzi do miast w poszukiwaniu pracy. 6. Niski poziom wykształcenia społeczności wiejskiej. 7. Wzrost cen produktów i usług.

4. Wizja rozwoju

Wizja rozwoju opisuje stan, do którego chcą dążyć zarówno władze samorządowe, jak i mieszkańcy miejscowości. Określenie docelowej wizji rozwoju jest niezbędne, bo umożliwia wyznaczenie jasnych celów i określenie sposobów ich realizacji. Świadomość do czego zmierzamy, ułatwi konsekwentne podążanie w nakreślonym kierunku, bez popełniania niepotrzebnych błędów. W ramach prac nad przygotowaniem Planu Odnowy Miejscowości została wypracowana następująca wizja rozwoju miejscowości Januszno:

Kompleksowy i harmonijny rozwój miejscowości poprzez wykorzystanie jej potencjałów i zasobów, podstawą poprawy warunków życia społeczności lokalnej oraz rozwoju turystyki i agroturystyki

5. Planowane kierunki rozwoju

Tabela 6. Kierunki rozwoju miejscowości

DIAGNOZA AKTUALNEJ SYTUACJI		WIZJA STANU DOCELOWEGO	
Co ją wyróżnia?	położenie w pobliżu rzeki Zagożdżonki oraz na terenie otuliny Kozienickiego Parku Krajobrazowego i na obszarze NATURA 2000 Ostoja Kozienicka, czyste środowisko naturalne	Co ma ją wyróżniać?	centrum kulturalno - rekreacyjne wsi, bogata oferta w sferze agroturystyki, wykorzystane walory wynikające z położenia geograficznego
Jakie pełni funkcje?	mieszkaniowo-gospodarczą, rolniczą, usługową	Jakie ma pełnić funkcje?	usługowe, kulturalne, rolnicze
Kim są mieszkańcy?	rolnicy, dzieci, młodzież, osoby pracujące na terenie pobliskich Pionek	Kim mają być mieszkańcy?	wykształceni, aktywni zawodowo i społecznie mieszkańcy różnych grup zawodowych, aktywna młodzież
Co daje utrzymanie?	praca w sferze produkcyjno – usługowej poza wsią; emerytury, renty, pomoc społeczna, zasiłki dla bezrobotnych	Co ma dać utrzymanie?	praca w sferze produkcyjno – usługowej, we wsi i poza wsią, działalność gospodarcza, działalność związana z agroturystyką
Jak zorganizowani są mieszkańcy?	Rada Sołecka	W jaki sposób mają być zorganizowani mieszkańcy?	stowarzyszenia kulturalne, Rada Sołecka
W jaki sposób rozwiązują problemy?	sporadyczne zebrania wiejskie, indywidualne interwencje u władz gminnych	W jaki sposób mają być rozwiązywane problemy?	okresowe spotkania i zebrania wiejskie organizowane w miejscu przeznaczonym na ten cel, spotkania Rady Sołeckiej oraz z władzami gminy, zwiększenie przepływu informacji między mieszkańcami
Jak wygląda miejscowość?	zabudowa zwarta usytuowana wzdłuż drogi gminnej	Jak ma wyglądać miejscowość?	zagospodarowane tereny wokół zbiornika wodnego, funkcjonujący plac zabaw, boisko sportowe
Jakie są powiązania komunikacyjne?	drogi gminne	Jakie mają być powiązania komunikacyjne?	regularne połączenia komunikacyjne do pobliskich miejscowości, nie ograniczające się wyłącznie do dowozu dzieci do szkół
Co proponujemy dzieciom i młodzieży?	uprawianie sportu na zdegradowanym boisku	Co zaproponujemy dzieciom i młodzieży?	plac zabaw, boisko sportowe, miejsce do rekreacji i spędzania wolnego czasu, gdzie będą oni mogli rozwijać swoje zainteresowania

6.Opis planowanych przedsięwzięć

6.1.Zadania planowane do realizacji

W ramach ankiet przeprowadzonych na terenie miejscowości oraz podczas spotkania warsztatowego, które miało miejsce w dniu 18.11.2008 r. mieszkańcy Janusznia zaproponowali do realizacji następujące zadania:

1. Utworzenie centrum kulturalno – rekreacyjnego wsi.

W ramach zadania planowana jest m.in. budowa placu zabaw dla dzieci, modernizacja budynku z przeznaczeniem na dom kultury lub świetlicę wiejską, budowa parkingu. W ten sposób zostanie stworzone miejsce do spędzania wolnego czasu zarówno przez najmłodszych, jak i starszych mieszkańców Janusznia oraz całej gminy.

2. Budowa chodnika.

W ramach zadania zostaną stworzone warunki do bezpiecznego poruszania się, zarówno przez mieszkańców miejscowości, jak i osoby odwiedzające ten urokliwy zakątek.

3.Budowa biblioteki.

W związku z tym, że na terenie Janusznia brak jest placówki kulturalnej lub umożliwiającej wszystkim mieszkańcom rozwój poprzez dostęp do literatury, zarówno tej popularno – naukowej, jak i beletrystyki, zgłosili oni konieczność wybudowania lub stworzenia miejsca, gdzie mogliby rozszerzać swoje zainteresowania oraz poznawać walory literatury.

4. Stworzenie zaplecza dla rozwoju agroturystyki.

Miejscowość Januszno posiada liczne walory mogące się przyczynić do rozwoju agroturystyki na tym terenie, do których można zaliczyć m.in. czyste środowisko przyrodnicze, położenie w otulinie Kozienickiego Parku Krajobrazowego, występowanie licznych gatunków chronionych oraz zlokalizowanie na obszarze NATURA 2000. W związku z tym poprzez stworzenie zaplecza do rozwoju agroturystyki walory te będą mogły zostać wykorzystane i przyczynią się do rozwoju na tym terenie usług agroturystycznych, co może z kolei zwiększyć poziom dochodów mieszkańców miejscowości.

5. Zapewnienie możliwości korzystania z Internetu przez wszystkich mieszkańców.

W obecnym świecie większa ilość usług oferowana jest za pośrednictwem sieci internetowej, wobec czego możliwość korzystania z tego medium jest niezbędna dla pełnego rozwoju mieszkańców. Poza tym należy podkreślić, że Internet wykorzystywany jest również dla

celów edukacyjnych i szkoleniowych, wobec czego poprzez jego wykorzystanie wzrośnie poziom wykształcenia mieszkańców.

6.2. Harmonogram realizacji zadań

W ramach Planu Odnowy Miejscowości Januszno przewidziano do realizacji następujące zadania zgodnie z zaproponowanym harmonogramem:

Tabela 7. Harmonogram realizacji zadań

Lp.	Nazwa zadania	Termin rozpoczęcia	Termin zakończenia
1.	Utworzenie centrum kulturalno – rekreacyjnego wsi	2008	2015
2.	Budowa chodnika	2008	2015
3.	Budowa biblioteki	2008	2015
4.	Stworzenie zaplecza dla rozwoju agroturystyki	2008	2015
5.	Zapewnienie możliwości korzystania z Internetu przez wszystkich mieszkańców	2008	2015

7. Zarządzanie

Zarządzanie Planem Odnowy Miejscowości odbywa się na kilku poziomach organizacyjnych, funkcjonalnych i podmiotowych.

7.1. Podmioty uczestniczące

Wśród podmiotów zarządzających należy wymienić:

- mieszkańców, którzy brali udział w pracach projektowych i będą sprawować kontrolę społeczną nad realizacją;
- Grupę Odnowy Miejscowości zaangażowaną w każdym etapie zarządzania Planem Odnowy Miejscowości;
- Sołtysa oraz
- Wójta i Radę Gminy zaangażowanych w etap planowania finansowego i nadzór instytucjonalny.

7.2. Komunikacja

Proponuje się, aby komunikację planu zapewniła Grupa Odnowy Miejscowości oraz Sołtys, ponieważ te organy utrzymują bezpośredni codzienny kontakt z mieszkańcami wsi.

Ponadto Grupa Odnowy Miejscowości zorganizuje upublicznienie planu w celu:

- podniesienia poziomu zaufania wśród mieszkańców,
- zapewnienia bieżącej informacji na temat realizacji planu,
- zapewnienia możliwości monitorowania zgodności realizacji z ustaleniami.

Możliwość zapoznania się z przygotowanym dokumentem wszystkim mieszkańcom Januszna zapewniona będzie poprzez udostępnienie go do odczytu w budynku oraz na stronie internetowej Urzędu Gminy.

7.3. System monitorowania Planu Odnowy Miejscowości

Przewiduje się okresową roczną ocenę i aktualizację planowanych działań oraz projektów w ramach konsultacji społecznych. W terminie do 31 listopada każdego roku nastąpi spotkanie Grupy Odnowy Miejscowości, podczas którego przedstawione zostaną efekty z realizacji Planu Odnowy Miejscowości oraz nastąpi jego ocena w odniesieniu do zakładanych celów i działań strategicznych.

Coroczna analiza i ocena realizacji Planu pozwoli na weryfikację i wprowadzanie niezbędnych zmian w zakresie zadań określonych w Planie. Sytuacja ta będzie miała okoliczność jedynie w przypadku jednomyślnej akceptacji ze strony społeczności wiejskiej zmian, które nie zostały uwzględnione w dniu opracowywania niniejszego Planu Odnowy Miejscowości wynikłe ze zmieniającej się rzeczywistości.

Raport z oceny i analizy Planu przedstawiony będzie Wójtowi i Radnym Rady Gminy w Pionkach.

8. Spis rysunków

Rysunek 1. Położenie miejscowości Januszno.....	4
Rysunek 2. Rzeka Zagożdżonka	6

9. Spis tabel

Tabela 1. Mieszkańcy miejscowości Januszno	7
Tabela 2. Struktura gruntów	10
Tabela 3. Struktura gospodarstw rolnych	11
Tabela 4. Mocne i słabe strony miejscowości	13
Tabela 5. Szanse i zagrożenia dla rozwoju miejscowości	16
Tabela 6. Kierunki rozwoju miejscowości	17
Tabela 7. Harmonogram realizacji zadań	19

10. Spis wykresów

Wykres 1. Struktura wiekowa ludności	8
Wykres 2. Struktura zagospodarowania gruntów w Janusznie	11
Wykres 3. Struktura agrarna gospodarstw w Janusznie	12