



PLAN ODNOWY MIEJSCOWOŚCI LASKI NA LATA 2009 - 2016

**GMINA PIONKI
POWIAT RADOMSKI
WOJEWÓDZTWO MAZOWIECKIE**

LASKI 2009

Spis treści

1.Wstęp.....	3
2.Analiza zasobów	4
2.1.Informacje ogólne	4
2.2.Środowisko przyrodnicze	5
2.3.Obiekty zabytkowe	7
2.4.Mieszkańcy Lasek.....	7
2.5.Infrastruktura techniczna	9
2.6.Sfera społeczna	10
2.7.Gospodarka.....	11
3.Analiza SWOT	14
4.Wizja rozwoju.....	17
5.Planowane kierunki rozwoju.....	18
6.Opis planowanych przedsięwzięć.....	19
6.1.Zadania planowane do realizacji	19
6.2.Harmonogram realizacji zadań	20
7.Zarządzanie	21
7.1.Podmioty uczestniczące	21
7.2.Komunikacja.....	21
7.3.System monitorowania Planu Odnowy Miejscowości.....	22
8.Spis rysunków	23
9.Spis tabel.....	23
10.Spis wykresów	23

1.Wstęp

Plan Odnowy Miejscowości jest narzędziem dla podniesienia standardu życia i pracy poprzez realizację zadań inwestycyjnych zwiększających atrakcyjność zamieszkania w danej miejscowości. Celem tego planu jest ponadto rozwój tożsamości danej społeczności.

Realizacja zamierzeń wpisanych w zakres Planu Odnowy Miejscowości przyczyni się do wykreowania pozytywnego wizerunku miejscowości, zarówno jako atrakcyjnego miejsca zamieszkania, jak i wartego odwiedzenia. W związku z tym konieczna jest realizacja działań zorientowanych na:

- zapewnienie względnej równowagi pomiędzy potrzebami i preferencjami społecznymi, funkcjami oraz zagospodarowaniem przestrzeni,
- optymalne wykorzystanie zasobów własnych miejscowości, które determinują poziom atrakcyjności lokalizacyjnej dla ludności,
- stałe monitorowanie otoczenia miejscowości, mające na celu poszukiwanie szans jej rozwoju i unikanie zagrożeń w tym zakresie.

Plan Odnowy Miejscowości Laski ma się wszystkim przyczynić do podniesienia standardu życia i pracy we wskazanej miejscowości poprzez m.in. realizację określonych priorytetowych inwestycji. Planowane przedsięwzięcia mają zaktywizować mieszkańców do działań prospołecznych. Poszczególne inwestycje wskazane poniżej mają mieć na celu odnowę całej miejscowości przyczyniając się tym samym do podniesienia morale jej mieszkańców, a także polepszenia warunków bytowych.

Podejmowane działania w znacznym stopniu umożliwią również zachowanie szeroko pojętego dziedzictwa kulturowego przyczyniając się tym samym do odnowy i rozwoju wsi jaka jest miejscowość Laski.

W prace nad przygotowaniem dokumentu znacząco zaangażowała się społeczność Laski , spośród której wyłoniona została Grupa Odnowy Miejscowości w składzie:

- Chołuj Marzena– Lider Grupy Odnowy;
- Gwardiak Jolanta
- Kowa Mariola
- Grażyna Rojek

Pozostali mieszkańcy wykazali się aktywnością ściśle współpracując z Grupą Odnowy Miejscowości i uczestnicząc w wypełnianiu ankiet oraz w spotkaniach konsultacyjnych mających na celu doprecyzowanie zapisów dokumentu.

2. Analiza zasobów

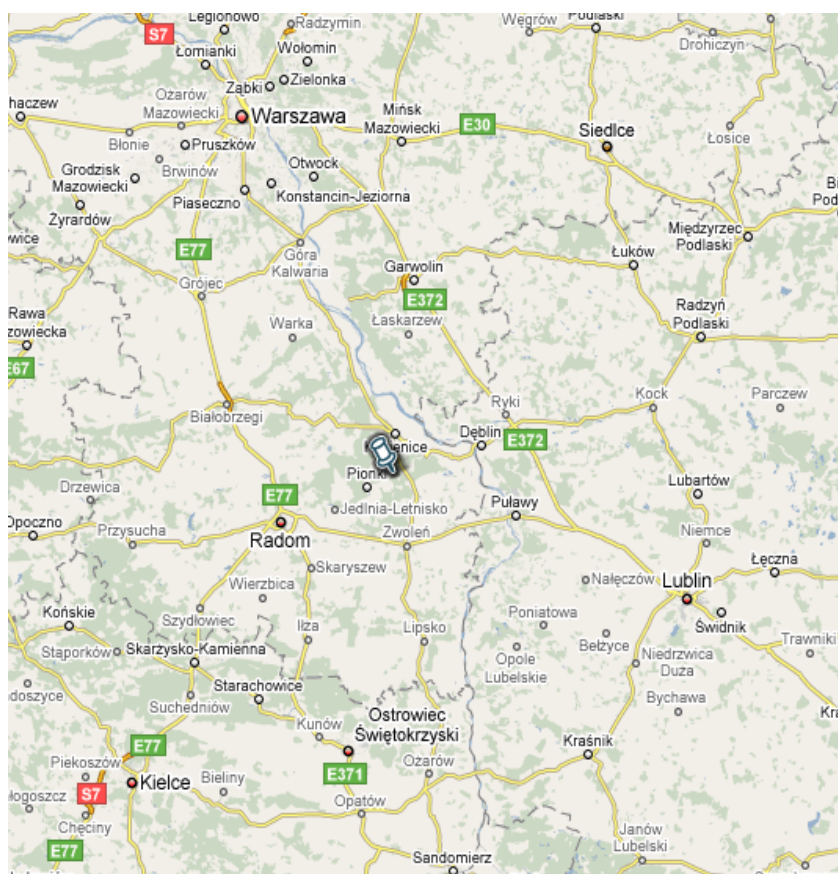
2.1. Informacje ogólne

Położenie miejscowości

Miejscowość Laski położona jest we wschodniej części gminy Pionki, w województwie mazowieckim, w powiecie radomskim. Jest jedną z 35 miejscowości tworzących jednostkę samorządu terytorialnego - gminę Pionki i sąsiaduje z miastem Pionki.

Miejscowość położona jest w odległości 100 km od Warszawy i 30 km od Radomia.

Rysunek 1. Położenie miejscowości Laski



Wygląd miejscowości

Laski jest miejscowością, która posiada zabudowę zwartą zlokalizowaną wzdłuż drogi gminnej.

2.2. Środowisko przyrodnicze

Rzeźba terenu

Miejscowość Laski, podobnie jak większa część gminy, położona jest w obrębie mezoregionu Równiny Radomskiej, makroregionu Wzniesień Południowo-mazowieckich, w podprowincji Niziny Środkowopolskie. Znajdują się tu równiny - zdenudowane wysoczyzny polodowcowe z dość licznymi wydłuznymi i parabolicznymi o wysokości od kilku do kilkunastu metrów. Płaskodenne doliny rzek stanowią kilkumetrowe wcięcia na obszarze równinnych wysoczyzn, a wśród nich najniżej położona jest dolina rzeki Zagożdżonki (ok. 125 m n.p.m.)

Klimat

Klimat miejscowości charakteryzuje się następującymi cechami:

- średnia temperatura roczna – 8⁰C;
- roczne sumy opadów – 550-600 mm;
- średnia liczba dni z pokrywą śnieżną – 60;
- średnia długość okresu wegetacyjnego – 210-222 dni;
- średnia liczba dni mroźnych – 40-70;
- średnia roczna suma parowania terenowego - 500-520 mm.

Na terenie Lasek dominują wiatry z kierunku zachodniego oraz północno - zachodniego, podrzędnie ze wschodu i południa. Dominujące prędkości mieszczą się w przedziale 0-2 m/s i 2-5 m/s.

Wody powierzchniowe

Obok miejscowości przepływa rzeka Zagożdżonka, stanowiąca lewobrzeżny dopływ Wisły. Jest ona jednak zanieczyszczona przez ścieki przemysłowe i komunalne pochodzące z miasta i gminy Pionki, co jest spowodowane tym, że centralna oczyszczalnia ścieków w Pionkach oczyszcza tylko jeden z czterech zrzutów ścieków do rzeki.

Atrakcją przyrodniczą tej rzeki jest m.in. bóbr europejski. W 1224 roku Leszek Biały przyznał biskupowi Iwonowi prawo łowienia bobrów na rzece Czarnej (Zagożdżonka). Na skutek polowań i zmiany środowiska bóbr wyginął na terenie Puszczy Kozienickiej pod koniec XVIII wieku. W dniu 24 listopada 1991 roku bobry zostały sprowadzone ponownie (reintrodukowane) na teren Puszczy Kozienickiej i objęte ochroną. Bobry zaaklimatyzowały się i znajdując dogodne warunki do rozrodu sukcesywnie zasiedliły około 15-kilometrowy odcinek rzeki.

Rysunek 2. Rzeka Zagożdżonka



Wody podziemne

Na terenie gminy Pionki, a więc i miejscowości Laski, woda pobierana jest z utworów czwartorzędowych i trzeciorzędowych oraz z szczelinowych utworów kredy górnej. Otworami badawczymi rozpoznano również występowanie wód podziemnych w utworach piaszczystych dolnej kredy, wapieniach jury i piaskowcach dewonu. Jednak z uwagi na jakość i znaczną głębokość występowania warstw wodonośnych, wody te nie są eksploatowane.

Gleby

Na terenie Lasek występują gleby zaliczone do IV klasy bonitacyjnej.

Surowce mineralne

Na obszarze miejscowości brak jest udokumentowanych złóż surowców mineralnych.

Pomniki przyrody

Na terenie miejscowości nie występują pomniki przyrody

Obszary chronione

Miejscowości Laski położona jest w otulinie Kozienickiego Parku Krajobrazowego, która charakteryzuje się dużymi walorami krajobrazowymi i zróżnicowaną rzeźbą terenów. Dzięki temu na jej terenie można zaobserwować wiele gatunków flory i fauny, również tych podlegających ochronie. Te walory czynią z Lasek miejsce, które może być chętnie odwiedzane przez turystów oraz osoby poszukujące spokojnego i urokliwego miejsca do zamieszkania.

Poza tym miejscowość leży na terenie obszaru NATURA 2000 Ostoja Kozienicka, kod obszaru: PLB140013.

2.3. Obiekty zabytkowe

Na terenie miejscowości Laski brak jest obiektów wpisanych do rejestru zabytków. Jeden kilometr od miejscowości Laski znajduje się pomnik z kryptą zawierającą prochy poległych, żołnierzy I-szej Brygady Legionistów poległych w Walce o Niepodległość Polski pod Anielinem i Laskami 1914 roku. W roku 1934 przed budynkiem szkoły odsłonięto tablicę upamiętniającą Józefa Piłsudskiego, który w czasie bitwy przebywał w budynku w którym później znajdowała się szkoła.

Znajdują się także obiekty, które zasługują na uwagę i są objęte Gminną Ewidencją Zabytków

- dom mieszkalny nr 9 drewniany lata 30 XX w.;
- dom mieszkalny nr 26 drewniany II ćw. XX w.;
- dom mieszkalny nr 39 drewniany I ćw. XX w.;
- dom mieszkalny nr 48 drewniany lata 30 XX w.
- dom mieszkalny nr 93 drewniany z 1931r. XX w.
- dom mieszkalny nr 101 drewniany lata 20 XX w.;

Rysunek 3. Tablica upamiętniają Józefa Piłsudskiego



2.4. Mieszkańcy Laski

Laski zamieszkuje 722 osób, wśród nich 51% populacji to kobiety osoby w wieku produkcyjnym to (58%). Na uwagę zasługuje niska ilość osób w wieku przedprodukcyjnym, co w sytuacji braku napływu nowych mieszkańców będzie powodowało starzenie się społeczeństwa.

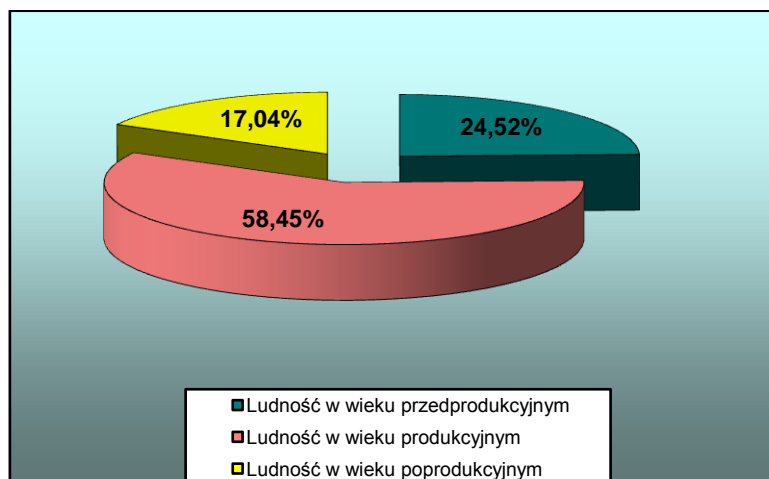
Mieszkańcy utrzymują się głównie z prowadzenia gospodarstw rolnych.

Tabela 1. Mieszkańcy miejscowości Laski

Wyszczególnienie	Ilość osób
Stan ludności ogółem, w tym:	722
kobiety	363
mężczyźni	359
Urodzenia ogółem	8
Zgony ogółem	8
Przyrost naturalny	8
Ludność w wieku przedprodukcyjnym (0-17 lat)	177
Ludność w wieku produkcyjnym (18-59 lat)	422
Ludność w wieku poprodukcyjnym (60 lat i więcej)	123

*Podstawa: Dane Urzędu Gminy Pionki, stan na dzień 05.11.2009r.

Wykres 1. Struktura wiekowa ludności



*Podstawa: Dane Urzędu Gminy Pionki, stan na dzień 05.11.2009r.

2.5. Infrastruktura techniczna

Wodociągi i kanalizacja

Miejscowość zaopatrywana jest w wodę z ujęcia położonego w Laski. Długość sieci wodociągowej wynosi ok. 5.8 km i obsługuje ona 192 przyłączy.

Sieć gazowa

Na terenie miejscowości nie funkcjonuje sieć gazowa

Sieć drogową

Na sieć drogową Laski składają się drogi gminne.

Należy zwrócić uwagę na niewystarczający stan techniczny dróg przebiegających przez miejscowość, konieczne jest zatem podejmowanie działań mających na celu poprawę tej niekorzystnej sytuacji poprzez budowę dróg o nawierzchni bitumicznej oraz modernizację istniejących szlaków komunikacyjnych w celu zwiększenia bezpieczeństwa mieszkańców oraz osób odwiedzających tę urokliwą miejscowość. Poza tym istnieje potrzeba w zakresie budowy ścieżek rowerowych oraz chodników i oświetlenia ulicznego mającego na celu poprawę warunków życia mieszkańców Lasek.

Komunikacja autobusowa i kolejowa

Miejscowość nie posiada bezpośrednich połączeń z większymi ośrodkami miejskimi, co w znacznym stopniu utrudnia mieszkańcom dojazd do zakładów pracy oraz szkół położonych na ich terenie.

W bezpośrednim sąsiedztwie miejscowości przebiega linia kolejowa Radom – Dęblin – Puławy - Lublin.

Gospodarka energetyczna

Miejscowość Laski jest w 100% zelektryfikowana. Konieczna jest jednak modernizacja i rozbudowa sieci oraz stacji transformatorowych w celu pełnego zaspokojenia rosnących potrzeb ludności.

Telekomunikacja

Stopień telefonizacji przewodowej miejscowości osiągnął wysoki poziom, co oznacza pełne zaspokojenie lokalnych potrzeb. Miejscowość znajduje się poza tym w obszarze zasięgu wszystkich operatorów sieci telefonii komórkowej.

Mieszkańcy mają poza tym możliwość uzyskania dostępu do Internetu, co w sytuacji, gdy coraz większa ilość spraw może zostać załatwiona za pomocą tego medium odgrywa niebagatelną rolę.

Gospodarka odpadami komunalnymi

Na terenie miejscowości prowadzona jest zorganizowana oraz selektywna zbiórka odpadów komunalnych w systemie pięcioworkowym. W związku z tym, że zarówno na terenie miejscowości, jak i gminy Pionki brak jest wysypiska odpadów są one wywożone na składowisko zlokalizowane w Radomiu.

2.6.Sfera społeczna

Oświata i wychowanie

Na terenie Lasek jest jedna placówka oświatowa Publiczna Szkoła Podstawowa *im. Marszałka Józefa Piłsudskiego*, która obejmuje dzieci i młodzież z miejscowości Laski, Zalesie, Januszno, Krasna Dąbrow. W roku 2009/2010 w placówkę zrzesza 115 uczniów. Publiczna Szkoła Podstawowa prowadzi zajęcia pozalekcyjne: Koło matematyczne, Koło polonistyczne, Koło muzyczne, Koło ekologiczne, UKS, Gazetka szkolna. Przy PSP powstał dziecięcy zespół ludowy „Laskowianki”.

Rysunek 3. Publiczna Szkoła Podstawowa w Laskach



Ochrona zdrowia

Na terenie miejscowości nie działa żadna jednostka ochrony zdrowia. Wobec czego jej mieszkańcy korzystają przede wszystkim z usług placówek zlokalizowanych na obszarze Miasta Pionki i Gminy Pionki.

Kultura

Laski pozbawione jest jednostki kulturalnej. Głównym ośrodkiem kultury na terenie gminy jest Gminna Biblioteka Publiczna w Jedlni. Mając jednak na uwadze fakt, że jest ona w znacznym stopniu oddalona od Laski, mieszkańcy miejscowości korzystają w przeważającym zakresie z placówek zlokalizowanych w pobliskich Pionkach.

Bezpieczeństwo publiczne

O bezpieczeństwo mieszkańców dbają funkcjonariusze Komisariatu Policji w Pionkach. Na terenie miejscowości działa jednostka Ochotniczej Straży Pożarnej.

2.7. Gospodarka

Rolnictwo

Laski jest miejscowością o charakterze rolniczym. Produkcja rolna opiera się na gospodarstwach rodzinnych.

Poza tym należy zauważyć, że na terenie miejscowości większa część gospodarstw rolnych prowadzi działalność wyłącznie rolniczą, jednakże w większości jest to tradycyjny system produkcji nastawiony na samozaopatrzenie.

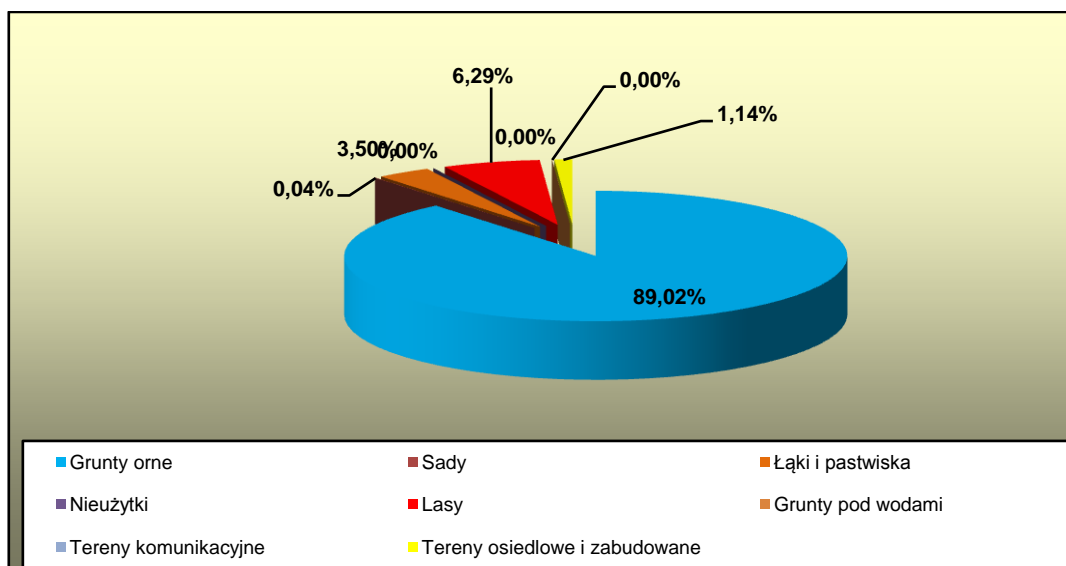
Biorąc pod uwagę strukturę zagospodarowania gruntów należy zauważyć, że największy odsetek stanowią grunty orne (89,02%), a najmniejszy – grunty pod wodami (jeziora + rowy) (0,04%).

Tabela 2. Struktura gruntów

Wyszczególnienie	Ha
Grunty ogółem, w tym:	800,793
Grunty orne	710,49
Sady	0,33
Łąki i pastwiska	27,90
Nie użytki	2,71
Lasy	50,21
Grunty pod wodami (jeziora + rowy)	0,03
Tereny komunikacyjne	0,00
Tereny osiedlowe i zabudowane	9,12

*Podstawa: Dane Urzędu Gminy Pionki na dzień 05.11.2009r.

Wykres 2. Struktura zagospodarowania gruntów w Laskach



*Podstawa: Dane Urzędu Gminy Pionki

W produkcji rolnej dominuje uprawa zbóż, zwłaszcza żyta i mieszanek zbożowych, poza tym istotną rolę odgrywa uprawa ziemniaków.

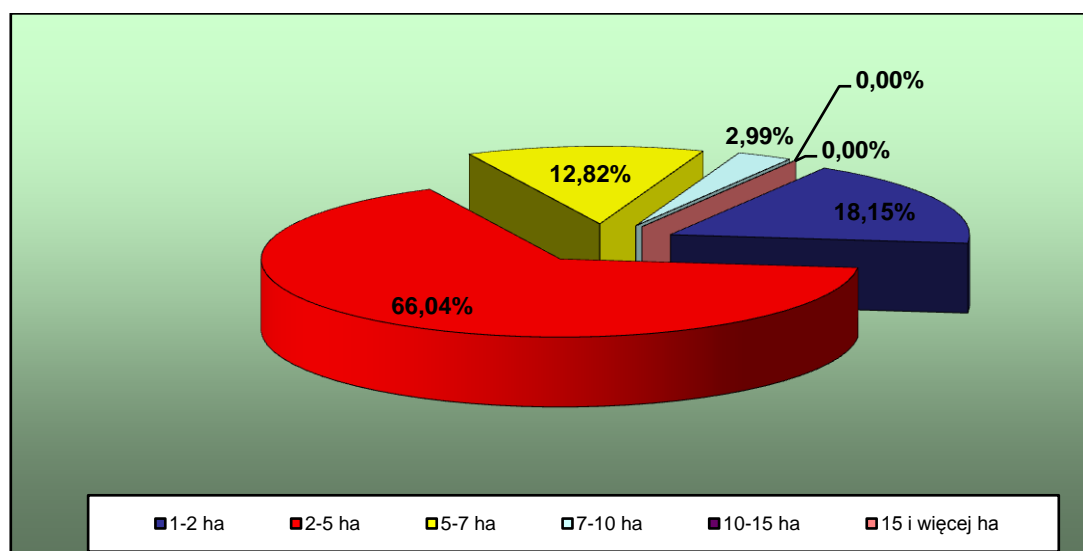
Na terenie Lasek działają 203 gospodarstwa rolne. Analizując dane dotyczące struktury agrarnej należy stwierdzić, że na terenie miejscowości przeważają gospodarstwa do 5 ha, które stanowią 63%, co nie jest zjawiskiem korzystnym, gdyż w warunkach konkurencji większą szansę na rozwój mają gospodarstwa charakteryzujące się większą powierzchnią. Im są one mniejsze, tym wyższe są jednostkowe koszty produkcji, a także większe trudności w finansowaniu inwestycji rolnych. Poza tym małe gospodarstwa rolne trudniej niż duże dostosowują jakość produktów i ich cechy sanitarne do wymogów bezpieczeństwa żywnościowego.

Tabela 3. Struktura gospodarstw rolnych

Wyszczególnienie	Wartość
Liczba gospodarstw	203
Powierzchnia gospodarstw (w ha) ogółem, w tym:	526,0956
1-2 ha	95,5073
2-5 ha	347,4153
5-7 ha	67,443
7-10 ha	15,73
10-15 ha	0,00
15 i więcej ha	0,00
Średnia wielkość gospodarstwa	2,70

*Podstawa: Dane Urzędu Gminy Pionki

Wykres 3. Struktura agrarna gospodarstw w Laskach



*Podstawa: Dane Urzędu Gminy Pionki

Działalność pozarolnicza

W związku z rolniczym charakterem miejscowości na jej terenie brak jest większych zakładów przemysłowych czy handlowych. W miejscowości funkcjonuje dwa sklepy spożywczo-przemysłowe

Turystyka

Laski posiadają znakomite warunki do rozwoju turystyki, co jest związane m.in. z bezpośrednim sąsiedztwem Puszczy Kozienickiej charakteryzującej się bogatą szatą roślinną, zwierzętami, walorami runa leśnego w postaci grzybów, jagód i ziół.

Przez miejscowość przebiega poza tym niebieski szlak rowerowy relacji Świerże (prom) – rez. „Guść – Cztery Kopce – rez. „Zagożdżon” – Augustów – Januszno –Laski- Żytkowice PKP – Brzustów – Anielówka – Jedlanka – Zwoleń. Długość szlaku wynosi 52,85 km.

Brak zakładów przemysłowych oraz przede wszystkim atrakcyjne położenie Lasek sprawiają, iż są to tereny wyjątkowo atrakcyjne dla celów wypoczynkowych i turystycznych oraz sprzyjają rozwojowi gospodarstw ekologicznych i agroturystycznych, w czym należy upatrywać warunków do rozwoju miejscowości.

3. Analiza SWOT

Poprzez analizę SWOT postarano się przeanalizować mocne i słabe strony miejscowości oraz jej szanse i zagrożenia stwarzane przez otoczenie. Pozwala to na określenie obecnej sytuacji w tej miejscowości oraz przyszłych kierunków jej rozwoju.

Tabela 4. Mocne i słabe strony miejscowości

Lp.	Zasoby	Mocne strony	Słabe strony
1. Środowisko przyrodnicze			
1.1	walory krajobrazu	Położenie w otulinie Koziennickiego Parku Krajobrazowego oraz na obszarze NATURA 2000 Ostoja Koziennicka	
1.2	walory szaty roślinnej (np. runo leśne)	Występowanie bogatego runa leśnego w postaci grzybów, ziół i jagód	
1.3	cenne przyrodniczo obszary lub obiekty	Nie ma pomników przyrody	
1.4	fauna	Występowanie wielu gatunków chronionych związanych z bliskością Puszczy Koziennickiej	
1.5	wody powierzchniowe	Występowanie w pobliżu miejscowości rzeki Zagożdżonki	Niewielkie wykorzystanie walorów wynikających z obecności cieku wodnego
		Istnienie planów budowy zbiornika wodnego	Niezadawalający stan wód powierzchniowych
1.6	gleby, kopaliny	Występowanie dość dobrej jakości gleb	Brak kopalin
1.7	czystość środowiska	Czyste środowisko naturalne	
		Brak dzikich wysypisk	
2. Środowisko kulturowe			
2.1	walory architektury wiejskiej i osobliwości kulturowe		Brak
2.2	walory zagospodarowania przestrzennego		Brak obowiązującego miejscowego planu zagospodarowania przestrzennego obejmującego miejscowość
2.3	zabytki		Brak obiektów wpisanych do rejestru zabytków
2.4	zespoły artystyczne	Zespół dziecięcy, folklorystyczny Laskowianki	

Lp.	Zasoby	Mocne strony	Słabe strony
3.Dziedzictwo religijne i historyczne			
3.1	święta, odpusty, pielgrzymki		Brak imprez kulturalnych promujących miejscowość
3.2	tradycje, obrzędy, gwara		Brak kultywowanych tradycji, obrzędów
3.3	legendy, podania i fakty historyczne	1914 roku odbyły się Walki o Niepodległość Polski żołnierzy I-szej Brygady Legionistów pod Anielinem i Laskami. W czasie tych walk zajmował jeden z domów w Laskach Józef Piłsudski	
4.Obiekty i tereny			
4.1	działki pod zabudowę mieszkaniową	Występowanie działek pod zabudowę mieszkaniową	
5.Gospodarka (w tym rolnictwo)			
5.1	specyficzne produkty, hodowle, uprawy polowe charakterystyczne dla wsi lub wynikające z tradycji		Brak specyficznych produktów, hodowli, upraw
5.2	znane firmy produkcyjne i zakłady usługowe		Brak większych firm i zakładów usługowych
5.3.	tereny inwestycyjne		Brak terenów inwestycyjnych
5.4.	struktura agrarna		Występowanie niekorzystnej struktury agrarnej (dominują gospodarstwa do 5 ha)
6.Sąsiedztwo			
6.1	korzystne, atrakcyjne położenie	Położenie w bezpośrednim sąsiedztwie Puszczy Kozienickiej	
6.2	ruch tranzytowy	Brak ruchu tranzytowego	
7.Infrastruktura			
7.1	placówki opieki społecznej		Brak funkcjonującej placówki opieki społecznej

Lp.	Zasoby	Mocne strony	Słabe strony
7.2	edukacja i kultura	Występowanie uświadomionej potrzeby dotyczącej stworzenia miejsca do spotkań dla lokalnej społeczności	Jest placówka oświatowa Brak jednostek kulturalnych
7.3	sport i rekreacja		Brak klubów sportowych Istnienie zdegradowanego boiska sportowego
7.4	zaopatrzenie w energię	Całkowite zelektryfikowanie miejscowości	Brak pełnego zgasyfikowania miejscowości
		Częściowe zgasyfikowanie miejscowości	Konieczność modernizacji i rozbudowy sieci energetycznej oraz stacji transformatorowych
7.5	zaopatrzenie w wodę	Pełne zwodociągowanie miejscowości	
7.6	usuwanie i oczyszczanie ścieków		Brak sieci kanalizacyjnej oraz oczyszczalni ścieków
7.7	gospodarka odpadami stałymi	Zorganizowana zbiórka odpadów stałych z terenu miejscowości	
		Funkcjonująca selektywna zbiórka odpadów	
7.8	telekomunikacja	Zapewniony dostęp do telefonu stacjonarnego i telefonii komórkowej Możliwość dostępu do Internetu	
7.9	infrastruktura drogowa		Istnienie potrzeby modernizacji i budowy dróg, oświetlenia, chodników
7.10	komunikacja		Brak bezpośrednich połączeń z większymi ośrodkami miejskimi
8.Mieszkańcy, organizacje społeczne			
8.1	OSP		jest
8.2	KGW		Brak
8.3	stowarzyszenia		Brak
8.4	Posterunek Policji, Rewir Dzielnicowych		Brak

Tabela 5. Szanse i zagrożenia dla rozwoju miejscowości

Szanse	Zagrożenia
<ol style="list-style-type: none"> 1. Członkostwo kraju w UE – możliwość ubiegania się o środki finansowe z funduszy strukturalnych. 2. Istniejąca tendencja zmiany miejsca zamieszkania z miasta na wieś. 3. Posiadanie walorów sprzyjających rozwojowi turystyki i agroturystyki. 4. Dynamiczny rozwój sektora małych i średnich przedsiębiorstw. 5. Ułatwienie formalności związanych z zakładaniem własnej działalności gospodarczej. 6. Zwiększenie wydatków społeczeństwa na budownictwo. 7. Duże ożywienie gospodarcze. 8. Spadające bezrobocie. 9. Zapowiedzi przekazania większej władzy samorządowi lokalnemu. 	<ol style="list-style-type: none"> 1. Brak reformy finansów publicznych 2. Często zmieniające się przepisy prawne. 3. Stosunkowo wysoki poziom bezrobocia. 4. Konkurencja innych gmin w pozyskiwaniu inwestorów zewnętrznych. 5. Emigracja młodych ludzi do miast w poszukiwaniu pracy. 6. Niski poziom wykształcenia społeczności wiejskiej. 7. Wzrost cen produktów i usług.

4. Wizja rozwoju

Wizja rozwoju opisuje stan, do którego chcą dążyć zarówno władze samorządowe, jak i mieszkańcy miejscowości. Określenie docelowej wizji rozwoju jest niezbędne, bo umożliwia wyznaczenie jasnych celów i określenie sposobów ich realizacji. Świadomość do czego zmierzamy, ułatwi konsekwentne podążanie w nakreślonym kierunku, bez popełniania niepotrzebnych błędów. W ramach prac nad przygotowaniem Planu Odnowy Miejscowości została wypracowana następująca wizja rozwoju miejscowości Laski:

Kompleksowy i harmonijny rozwój miejscowości poprzez wykorzystanie jej potencjałów i zasobów, podstawą poprawy warunków życia społeczności lokalnej oraz rozwoju turystyki i agroturystyki

5. Planowane kierunki rozwoju

Tabela 6. Kierunki rozwoju miejscowości

DIAGNOZA AKTUALNEJ SYTUACJI		WIZJA STANU DOCELOWEGO	
Co ją wyróżnia?	położenie w pobliżu rzeki Zagożdżonki oraz na terenie otuliny Kozienickiego Parku Krajobrazowego i na obszarze NATURA 2000 Ostoja Kozienicka, czyste środowisko naturalne	Co ma ją wyróżniać?	walory wynikające z położenia geograficznego
Jakie pełni funkcje?	mieszkaniowo-gospodarczą, rolniczą, usługową	Jakie ma pełnić funkcje?	usługowe, kulturalne, rolnicze
Kim są mieszkańcy?	rolnicy, dzieci, młodzież, osoby pracujące na terenie pobliskich Pionek	Kim mają być mieszkańcy?	wykształceni, aktywni zawodowo i społecznie mieszkańcy różnych grup zawodowych, aktywna młodzież
Co daje utrzymanie?	praca w sferze produkcyjno – usługowej poza wsią; emerytury, renty, pomoc społeczna, zasiłki dla bezrobotnych	Co ma dać utrzymanie?	praca w sferze produkcyjno – usługowej, we wsi i poza wsią, działalność gospodarcza, działalność związana z agroturystyką
Jak zorganizowani są mieszkańcy?	Rada Sołecka	W jaki sposób mają być zorganizowani mieszkańcy?	Stowarzyszenia kulturalne, Rada Sołecka
W jaki sposób rozwiązują problemy?	sporadyczne zebrania wiejskie, indywidualne interwencje u władz gminnych	W jaki sposób mają być rozwiązywane problemy?	okresowe spotkania i zebrania wiejskie organizowane w miejscu przeznaczonym na ten cel, spotkania Rady Sołeckiej oraz z władzami gminy, zwiększenie przepływu informacji między mieszkańcami
Jak wygląda miejscowość?	zabudowa zwarta usytuowana wzdłuż drogi gminnej	Jak ma wyglądać miejscowość?	Zagospodarowanie w funkcjonujący plac zabaw, boisko sportowe
Jakie są powiązania komunikacyjne?	drogi gminne	Jakie mają być powiązania komunikacyjne?	regularne połączenia komunikacyjne do pobliskich miejscowości, nie ograniczające się wyłącznie do dowozu dzieci do szkół
Co proponujemy dzieciom i młodzieży?	uprawianie sportu na zdegradowanym boisku	Co zaproponujemy dzieciom i młodzieży?	plac zabaw, boisko sportowe, miejsce do rekreacji i spędzania wolnego czasu, gdzie będą oni mogli rozwijać swoje zainteresowania

6.Opis planowanych przedsięwzięć

6.1.Zadania planowane do realizacji

W ramach ankiet przeprowadzonych na terenie miejscowości oraz podczas spotkania warsztatowego, które miało miejsce w dniu 20 listopada 2009r. mieszkańcy Lasek zaproponowali do realizacji następujące zadania:

1.Budowa boiska sportowego.

Celem działania jest wyrównywanie szans pomiędzy mieszkańcami dużych miast a małych miasteczek i wsi poprzez budowę infrastruktury sportowej. W konsekwencji realizacji projektu nastąpi zwiększenie dostępności do bazy sportowej dla mieszkańców, poprawa ich kondycji fizycznej i sprawności oraz atrakcyjności rekreacyjnej miejscowości.

Wdrażanie zadania ze strony finansowej będzie realizowany przede wszystkim przy udziale środków finansowych Unii Europejskiej(PROW 4.1/413 Wdrażanie Lokalnych Strategii Rozwoju „Odnowa Wsi”), budżetu państwa oraz własnych zasobów finansowych przewidzianych w budżecie Gminy.

Kosztorys i harmonogram przedsięwzięcia

Poniżej przedstawiono harmonogram prac oraz koszty związane z budową boiska sportowego w Laskach.

Tabela 7 Kosztorys i harmonogram przedsięwzięcia

Nazwa zadania	Jednostka realizująca zadanie	Okres realizacji	Wartość zadania	Środki własne budżetu Gminy	PROW 4.1/413 Wdrażanie Lokalnych Strategii Rozwoju „Odnowa Wsi”
Budowa boiska sportowego	Urząd Gminy Pionki	2010-2011	452.135	152.135	300.000

Kosztorys inwestorski przedsięwzięcia stanowi załącznik do wniosku.

Harmonogram przedsięwzięcia:

Planowany termin rozpoczęcia zadania – III kwartał 2010

Planowany termin zakończenia zadania – III kwartał 2011

2. Utworzenie centrum kulturalno – rekreacyjnego wsi.

W ramach zadania planowana jest m.in. budowa placu zabaw dla dzieci, W ten sposób zostanie stworzone miejsce do spędzania wolnego czasu zarówno przez najmłodszych, jak i starszych mieszkańców Laski oraz całej gminy.

3. Budowa ciągów pieszych, ścieżek rowerowych

W ramach zadania zostaną stworzone warunki do bezpiecznego poruszania się, zarówno przez mieszkańców miejscowości, jak i osoby odwiedzające ten urokliwy zakątek.

4. Modernizacja oświetlenia ulicznego

Inwestycja przyczyni się do poprawy bezpieczeństwa mieszkańców Lasek. Poprawi atrakcyjność miejscowości, przyczyni się do rozwoju turystyki i agroturystyki.

5. Zapewnienie możliwości korzystania z Internetu przez wszystkich mieszkańców.

W obecnym świecie większa ilość usług oferowana jest za pośrednictwem sieci internetowej, wobec czego możliwość korzystania z tego medium jest niezbędna dla pełnego rozwoju mieszkańców. Poza tym należy podkreślić, że Internet wykorzystywany jest również dla celów edukacyjnych i szkoleniowych, wobec czego poprzez jego wykorzystanie wzrośnie poziom wykształcenia mieszkańców.

6.2. Zadania istotne ze względu na rozwój miejscowości, przewidziane do realizacji w okresie 2009-2015

Tabela nr 7. Wykaz zadań planowanych do realizacji na lata 2009-2015

Lp	Nazwa zadania	Termin rozpoczęcia	Termin zakończenia	Możliwe źródła finansowania
1.	Utworzenie centrum kulturalno – rekreacyjnego wsi	2011	2012	Budżet Gminy Ministerstwo Edukacji Narodowej
2.	Budowa ciągów pieszych, ścieżek rowerowych	2011	2015	Budżet Gminy RPO WM 2007-2013
3.	Budowa boiska	2010	2011	Budżet Gminy PROW 4.1/413 Wdrażanie Lokalnych Strategii Rozwoju „Odnowa Wsi”
4.	Modernizacja oświetlenia ulicznego	2011	2016	Budżet Gminy RPO WM 2007-2013
5.	Zapewnienie możliwości korzystania z Internetu przez wszystkich mieszkańców	2011	2015	Budżet Gminy RPO WM 2007-2013

7.Zarządzanie

Zarządzanie Planem Odnowy Miejscowości odbywa się na kilku poziomach organizacyjnych, funkcjonalnych i podmiotowych.

7.1.Podmioty uczestniczące

Wśród podmiotów zarządzających należy wymienić:

- mieszkańców, którzy brali udział w pracach projektowych i będą sprawować kontrolę społeczną nad realizacją;
- Grupę Odnowy Miejscowości zaangażowaną w każdym etapie zarządzania Planem Odnowy Miejscowości;
- Sołtysa
- Wójta i Radę Gminy zaangażowanych w etap planowania finansowego i nadzór instytucjonalny.

7.2.Komunikacja

Proponuje się, aby komunikację planu zapewniła Grupa Odnowy Miejscowości oraz Sołtys, ponieważ te organy utrzymują bezpośredni codzienny kontakt z mieszkańcami wsi.

Ponadto Grupa Odnowy Miejscowości zorganizuje upublicznienie planu w celu:

- podniesienia poziomu zaufania wśród mieszkańców,
- zapewnienia bieżącej informacji na temat realizacji planu,
- zapewnienia możliwości monitorowania zgodności realizacji z ustaleniami.

Możliwość zapoznania się z przygotowanym dokumentem wszystkim mieszkańcom Lasek zapewniona będzie poprzez udostępnienie go do odczytu w budynku oraz na stronie internetowej Urzędu Gminy.

7.3. System monitorowania Planu Odnowy Miejscowości

Prace nad Planem Odnowy Miejscowości Laski od początku były poddane społecznej ocenie. Mieszkańcy Lasek brali czynny udział w zgłaszaniu propozycji zadań, które przysługują się podniesieniu standardu życia poprzez zaspokojenie potrzeb społecznych i kulturalnych, a także podniesieniu atrakcyjności turystycznej swojej miejscowości

Przewiduje się okresową roczną ocenę i aktualizację planowanych działań oraz projektów w ramach konsultacji społecznych. W terminie do 31 listopada każdego roku nastąpi spotkanie Grupy Odnowy Miejscowości, podczas którego przedstawione zostaną efekty z realizacji Planu Odnowy Miejscowości oraz nastąpi jego ocena w odniesieniu do zakładanych celów i działań strategicznych.

Coroczna analiza i ocena realizacji Planu pozwoli na weryfikację i wprowadzanie niezbędnych zmian w zakresie zadań określonych w Planie. Sytuacja ta będzie miała okoliczność jedynie w przypadku jednomyślnej akceptacji ze strony społeczności wiejskiej zmian, które nie zostały uwzględnione w dniu opracowywania niniejszego Planu Odnowy Miejscowości wynikłe ze zmieniającej się rzeczywistości.

Raport z oceny i analizy Planu przedstawiony będzie Wójtowi i Radnym Rady Gminy w Pionkach.

8.Spis rysunków

Rysunek 1. Położenie miejscowości Laski.....	4
Rysunek 2. Rzeka Zagożdżonka	6
Rysunek 3.Tablica upamiętniają Józefa Piłsudskiego	7
Rysunek 4. Publiczna Szkoła Podstawowa w Laskach.....	10

9.Spis tabel

Tabela 1. Mieszkańcy miejscowości Laskach.....	8
Tabela 2. Struktura gruntów	11
Tabela 3. Struktura gospodarstw rolnych.....	12
Tabela 4. Mocne i słabe strony miejscowości.....	14
Tabela 5. Szanse i zagrożenia dla rozwoju miejscowości.....	17
Tabela 6. Kierunki rozwoju miejscowości	18
Tabela 7. Kosztorys i harmonogram przedsięwzięcia	19
Tabela 8.Wykaz zadań planowanych do realizacji na lata 2009-2015.....	20

10.Spis wykresów

Wykres 1. Struktura wiekowa ludności	8
Wykres 2. Struktura zagospodarowania gruntów w Laskach	12
Wykres 3. Struktura agrarna gospodarstw w Laskach	13