



PLAN ODNOWY MIEJSCOWOŚCI JAROSZKI NA LATA 2012 - 2017

**GMINA PIONKI
POWIAT RADOMSKI
WOJEWÓDZTWO MAZOWIECKIE**

JAROSZKI 2012r.

Spis treści

| | |
|--|----|
| 1.Wstęp | 3 |
| 2.Analiza zasobów | 4 |
| 2.1.Informacje ogólne | 4 |
| 2.2.Środowisko przyrodnicze | 5 |
| 2.3.Obiekty zabytkowe | 7 |
| 2.4.Mieszkańcy Jaroszek | 7 |
| 2.5.Infrastruktura techniczna | 8 |
| 2.6.Sfera społeczna | 11 |
| 2.7.Gospodarka | 12 |
| 3.Analiza SWOT | 15 |
| 4.Wizja rozwoju..... | 18 |
| 5.Planowane kierunki rozwoju..... | 19 |
| 6.Opis planowanych przedsięwzięć | 20 |
| 6.1.Priorytety rozwoju miejscowości | 20 |
| 6.2.Harmonogram realizacji | 20 |
| 7.Zarządzanie..... | 21 |
| 7.1.Podmioty uczestniczące | 21 |
| 7.2.Komunikacja | 21 |
| 7.3.System monitorowania Planu Odnowy Miejscowości | 22 |
| 8.Spis rysunków | 22 |
| 9.Spis tabel | 22 |
| 10.Spis wykresów..... | 23 |

1.Wstęp

Plan Odnowy Miejscowości jest niezbędnym załącznikiem w przypadku ubiegania się przez społeczność lokalną o dofinansowanie działań w ramach Programu Rozwoju Obszarów Wiejskich na lata 2007-2013. Należy jednak podkreślić, że nie jest to jedyna korzyść wynikająca z posiadania dokumentu strategicznego opracowanego na szczeblu pojedynczej miejscowości. Inne zalety to:

- umożliwienie efektywnego gospodarowania zasobami takimi, jak środowisko, ludzie, infrastruktura i środki finansowe;
- umożliwienie stałej oceny postępów i korygowania błędów przez wszystkich członków społeczności lokalnej;
- zaangażowanie władz lokalnych oraz mieszkańców w planowanie swojej przyszłości. Uwzględnienie różnych opinii, pomysłów i koncepcji często wymaga consensusu, który osiągnięty na drodze otwartej dyskusji pozwala na wypracowanie strategii, z którą będzie identyfikowała się społeczność lokalna;
- tworzenie Planu Odnowy sprzyja realistycznej ocenie mocnych i słabych stron miejscowości a przez to przyjrzenie się możliwościom oraz potencjalnym problemom, które mogą się pojawić w przyszłości. W ten sposób można uniknąć wielu trudności.

Podstawą tworzenia Planu Odnowy jest zdanie sobie sprawy z lokalnych zasobów i potencjałów, zmobilizowanie ich, zainwestowanie w rozwój i stworzenie systemu działań partnerskich tak, aby uzyskać efekt przyrastania inicjatyw i kumulowania się ich skutków.

W celu stworzenia dokumentu jak najbardziej odpowiadającego potrzebom lokalnej społeczności wyłoniona została Grupa Odnowy Miejscowości w składzie:

- Iwona Jaroszek – Lider Grupy Odnowy;
- Suwała Agnieszka;
- Krzysztof Amanowicz;
- Andrzej Kapusta
- Grażyna Rojek

która aktywnie uczestniczyła w procesie tworzenia dokumentu.

Pozostali mieszkańcy wykazali się aktywnością ściśle współpracując z Grupą Odnowy Miejscowości i uczestnicząc w wypełnianiu ankiet oraz w spotkaniach konsultacyjnych mających na celu doprecyzowanie zapisów dokumentu.

2. Analiza zasobów

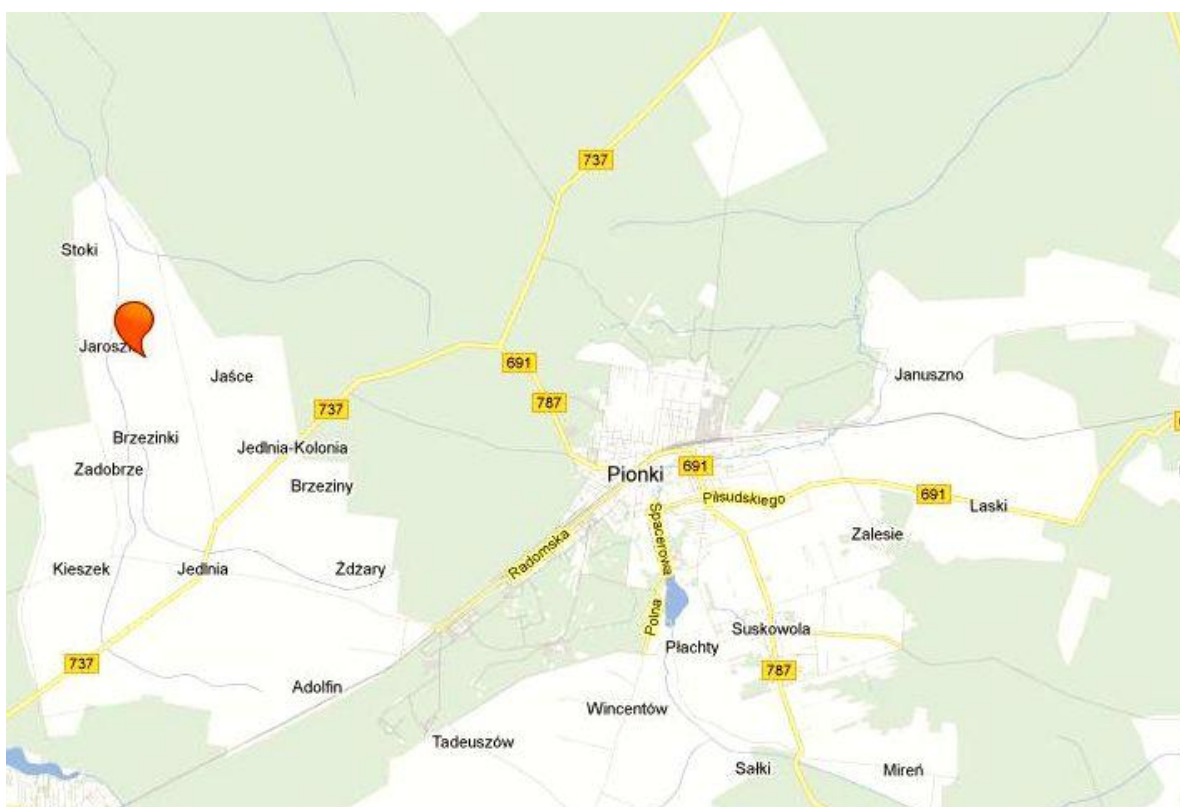
2.1. Informacje ogólne

Położenie miejscowości

Miejscowość Jaroszki położona jest w południowo - zachodniej części gminy Pionki, w województwie mazowieckim, w powiecie radomskim. Jest jedną z 37 miejscowości tworzących jednostkę samorządu terytorialnego - gminę Pionki.

Miejscowość położona jest w odległości 100 km od Warszawy, 35 km od Radomia i ok. 12 km na północny - zachód od Pionek.

Rysunek 1. Położenie miejscowości Jaroszki



Wygląd miejscowości

Jaroszki są miejscowością, która posiada zabudowę rozsypaną zlokalizowaną wzdłuż dwóch dróg gminnych i jednej powiatowej.

Historia miejscowości

Miejscowość Jaroszki w czasie I Rzeczypospolitej Polskiej była częścią Jedlni leżąca na terenie województwa sandomierskiego. W latach 1919-1939 miejscowość administracyjnie należała do gminy Jedlnia, w powiecie kozienickim, w województwie kieleckim, a następnie w latach 1975-1998 do województwa radomskiego. Obecnie to jedno z sołectw Gminy Pionki w powiecie radomskim, województwie mazowieckim.

2.2. Środowisko przyrodnicze

Rzeźba terenu

Miejscowość Jaroszki, położona jest w obrębie mezoregionu Równiny Radomskiej, makroregionu Wzniesień Południowomazowieckich. Znajdują się tu równiny - wysoczyzny polodowcowe z dość licznymi wydmami podłużnymi i parabolicznymi o wysokości od kilku do kilkunastu metrów.

Klimat

Klimat miejscowości charakteryzuje się następującymi cechami:

- średnia temperatura roczna – 8^oC;
- roczne sumy opadów – 550-600 mm;
- średnia liczba dni z pokrywą śnieżną – 60;
- średnia długość okresu wegetacyjnego – 210-222 dni;
- średnia liczba dni mroźnych – 40-70;
- średnia roczna suma parowania terenowego - 500-520 mm.

Na terenie Jaroszek dominują wiatry z kierunku zachodniego oraz północno - zachodniego, podrzędnie ze wschodu i południa. Dominujące prędkości mieszczą się w przedziale 1-2 m/s i 3-5 m/s.

Wody powierzchniowe

Przez miejscowość przepływa rzeka Leniwa, prawobrzeżny dopływ Radomki.

Pomiędzy wsiami Jaroszki i Brzezinki płynie rzeka Rzekietka.

Leniwa wraz z dopływami w przeszłości odgrywała znaczącą rolę w życiu gospodarczym okolicznych wsi. Na rzece tej istniał młyn położony w Jaroszkach, który służył mieszkańcom tej wsi.



Rysunek 2. Rzeka Leniwa

Wody podziemne

Na terenie gminy Pionki, a więc i miejscowości Jaroszki, woda pobierana jest z utworów czwartorzędowych i trzeciorzędowych oraz z szczelinowych utworów kredy górnej. Otworami badawczymi rozpoznano również występowanie wód podziemnych w utworach piaszczystych dolnej kredy, wapieniach jury i piaskowcach dewonu. Jednak z uwagi na jakość i znaczną głębokość występowania warstw wodonośnych, wody te nie są eksploatowane.

Gleby

Na terenie Jaroszek ok. 70% wszystkich gleb tworzą gleby zaliczone do IV klasy bonitacyjnej. Poza tym występują tu gleby V i VI klasy.

Surowce mineralne

Na obszarze miejscowości brak jest udokumentowanych złóż surowców mineralnych.

Pomniki przyrody

Na terenie tej miejscowości występuje zabytkowy dąb szypułkowy i lipa drobnolistna. Są to ponad 150 letnie drzewa:

Obszary chronione

Jaroszki są położone na terenie Otuliny Kozienickiego Parku Krajobrazowego

2.3.Obiekty zabytkowe

W Jaroszkach nie znajdują się żadne obiekty wpisane do rejestru zabytków:

2.4.Mieszkańcy Jaroszek

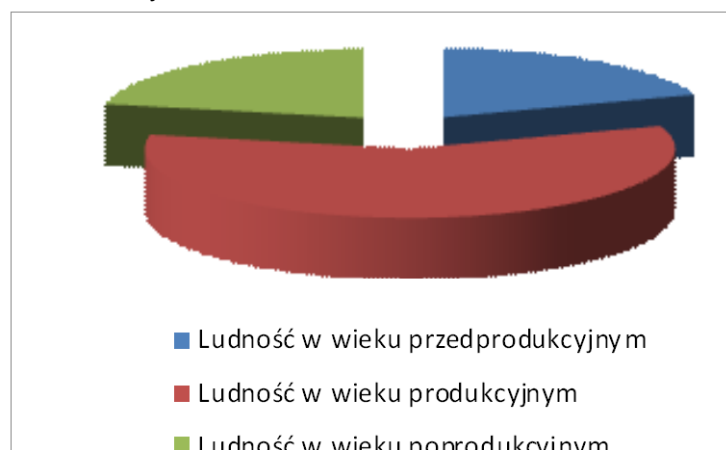
Jaroszki zamieszkuje 193 osoby. Jeśli chodzi o podział ludności z uwzględnieniem płci należy podkreślić, że liczba kobiet i mężczyzn jest niemal równa. Największa część mieszkańców znajduje się w wieku produkcyjnym, niepokoi jedynie niewielka liczba osób w wieku przedprodukcyjnym, co może doprowadzić do starzenia się społeczeństwa.

Tabela 1. Mieszkańcy miejscowości Jaroszki

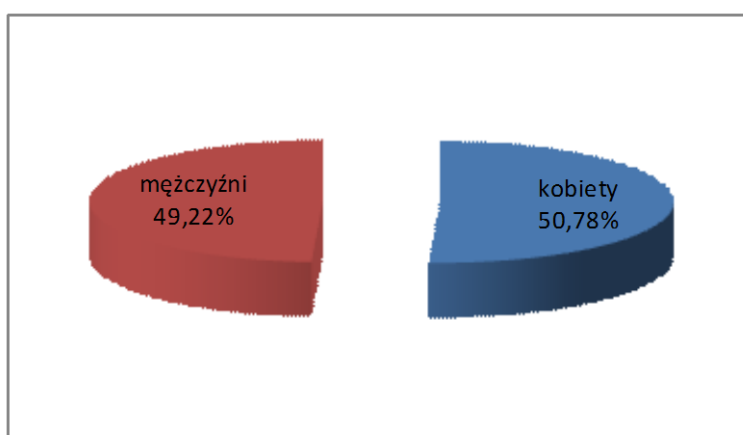
| Wyszczególnienie | Ilość osób |
|--|-------------------|
| Stan ludności ogółem, w tym: | 193 |
| kobiety | 98 |
| mężczyźni | 95 |
| Urodzenia ogółem | 2 |
| Zgony ogółem | 1 |
| Przyrost naturalny | 1 |
| Ludność w wieku przedprodukcyjnym (0-17 lat) | 38 |
| Ludność w wieku produkcyjnym (18-59 lat) | 113 |
| Ludność w wieku poprodukcyjnym (60 lat i więcej) | 42 |

*Podstawa: Dane Urzędu Gminy Pionki, stan na dzień 20.07.2012 r.

Wykres 2. Struktura wiekowa ludności



Wykres 2. Ludność według płci



*Podstawa: Dane Urzędu Gminy Pionki, stan na dzień 20.07.2012 r.

2.5. Infrastruktura techniczna

Wodociągi i kanalizacja

Miejscowość zaopatrywana jest w wodę z ujęcia położonego w Jedlni. Długość sieci wodociągowej wynosi 2,3 km i obsługuje ona 55 przyłączy. Nie ma sieci kanalizacyjnej. Są dwie przydomowe oczyszczalnie ścieków.

Sieć gazowa

Na terenie miejscowości gaz przewodowy nie jest dostępny. Mieszkańcy korzystają więc z gazu przechowywanego w butlach lub zbiornikach przydomowych.

Sieć drogowa

Przez Jaroszki przebiega droga gminna Nr 350826W oraz droga powiatowa Nr 3519W. Poza tym na uwagę zasługuje występujący w miejscowości obiekt inżynierski – most zlokalizowany na rzece Leniwej.



Rysunek . most na rzece Leniwej.

Należy podkreślić, że stan dróg na terenie miejscowości jest niewystarczający, zwraca uwagę szczególnie zły stan oświetlenia i brak chodników. W związku z tym konieczne jest podjęcie działań mających na celu poprawę tej niekorzystnej sytuacji poprzez budowę dróg o nawierzchni bitumicznej oraz modernizację istniejących szlaków komunikacyjnych w celu zwiększenia bezpieczeństwa mieszkańców oraz osób odwiedzających tę urokliwą miejscowość.

Komunikacja autobusowa i kolejowa

Miejscowość nie posiada połączeń, zarówno z miastem powiatowym – Radomiem, jak i z pobliskim miastem Pionki, przez co mieszkańcy mają problem z dojazdem do zakładów pracy oraz szkół zlokalizowanych w tych ośrodkach miejskich.

Gospodarka energetyczna

Miejscowość Jaroszki jest w 100% zelektryfikowana. Konieczna jest jednak modernizacja i rozbudowa sieci oraz stacji transformatorowych w celu pełnego zaspokojenia rosnących potrzeb ludności.

Telekomunikacja

Stopień telefonizacji przewodowej miejscowości osiągnął wysoki poziom, co oznacza pełne zaspokojenie lokalnych potrzeb. Miejscowość znajduje się poza tym w obszarze zasięgu wszystkich operatorów sieci telefonii komórkowej.

Mieszkańcy mają poza tym możliwość uzyskania dostępu do Internetu, co jest niezwykle istotne, bowiem coraz więcej usług oferowanych jest za pośrednictwem tego medium.

Gospodarka odpadami komunalnymi

Na terenie miejscowości prowadzona jest zorganizowana i selektywna zbiórka odpadów komunalnych w systemie pięcioworkowym. W związku z tym, że zarówno na terenie miejscowości, jak i gminy Pionki brak jest wysypiska odpadów są one wywożone na składowisko zlokalizowane w Radomiu.



Rysunek 3. Wieś Jaroszki

2.6.Sfera społeczna

Oświata i wychowanie

Dzieci i młodzież z terenu Jaroszek uczęszczają do Publicznej Szkoły Podstawowej im. Jana Kochanowskiego w Jaroszkach.



Rysunek 4. Publiczna Szkoła Podstawowa w Jaroszkach

Ochrona zdrowia

Usługi w zakresie podstawowej opieki zdrowotnej świadczone są w ramach Niepublicznego Zakładu Opieki Zdrowotnej w Poświętnem. Porady specjalistyczne oraz leczenie zamknięte dostępne są natomiast w pobliskich Pionkach.

Kultura

Jednostką upowszechniania kultury, obejmująca swym zakresem miejscowość Jaroszki, jest Gminna Biblioteka Publiczna w Jedlni, w ramach której mieszkańcy mają możliwość rozwijania swoich zainteresowań oraz pogłębiania wiedzy.

Bezpieczeństwo publiczne

O bezpieczeństwo mieszkańców dbają funkcjonariusze Komisariatu Policji w Pionkach. Na terenie miejscowości działa jednostka Ochotniczej Straży Pożarnej.



Rysunek 5. Gminna Ochotnicza Straż Pożarna w Jaroszkach

2.7. Gospodarka

Rolnictwo

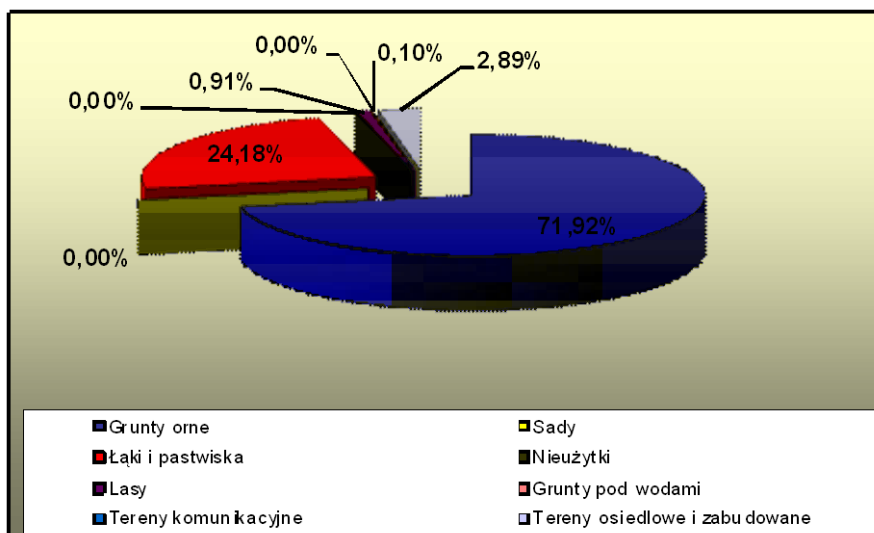
Na terenie Jaroszek największy odsetek stanowią grunty orne, kolejne miejsce zajmują łąki i pastwiska oraz tereny osiedlowe i zabudowane. Taki podział dotyczący zagospodarowania terenów świadczy o tym, że jest to miejscowość o charakterze rolniczym, gdzie dodatkowo przeważają gospodarstwa rodzinne, nastawione głównie na produkcję skierowaną na zaspokojenie własnych potrzeb.

Tabela 2. Struktura gruntów

| Wyszczególnienie | Ha |
|------------------------------------|--------|
| Grunty ogółem, w tym: | |
| Grunty orne | 187,39 |
| Sady | 1,05 |
| Łąki i pastwiska | 77,19 |
| Nieużytki | 0,76 |
| Lasy | 52,09 |
| Grunty pod wodami (jeziora + rowy) | 0,05 |
| Tereny zalesione | 5,44 |
| Tereny osiedlowe i zabudowane | 15,50 |

*Podstawa: Dane Urzędu Gminy Pionki

Wykres 1. Struktura zagospodarowania gruntów w Jaroszkach



*Podstawa: Dane Urzędu Gminy Pionki

W produkcji rolnej dominuje uprawa zbóż, zwłaszcza żyta i mieszanek zbożowych, niewielka uprawa ziemniaków i kukurydzy.

Na terenie Jaroszek działa 57 gospodarstw rolnych. Analizując dane dotyczące struktury agrarnej należy stwierdzić, że na terenie miejscowości przeważają gospodarstwa do 5 ha, które stanowią blisko 55%, co nie jest zjawiskiem korzystnym, gdyż w warunkach konkurencji większą szansę na rozwój mają gospodarstwa charakteryzujące się większą powierzchnią. Im są one mniejsze, tym wyższe są jednostkowe koszty produkcji, a także większe trudności

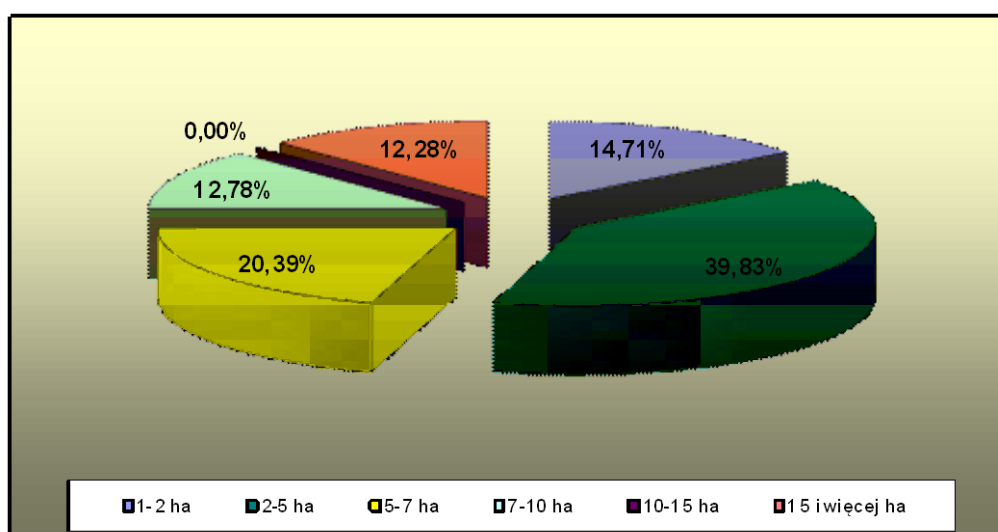
w finansowaniu inwestycji rolnych. Poza tym małe gospodarstwa rolne trudniej niż duże dostosowują jakość produktów i ich cechy sanitarne do wymogów bezpieczeństwa żywnościowego.

Tabela 3. Struktura gospodarstw rolnych

| Wyszczególnienie | Wartość |
|---|----------|
| Liczba gospodarstw | 57 |
| Powierzchnia gospodarstw (w ha) ogółem, w tym: | 224,3502 |
| 1-2 ha | 5,92 |
| 2-5 ha | 53,79 |
| 5-7 ha | 27,54 |
| 7-10 ha | 17,26 |
| 10-15 ha | 0,00 |
| 15 i więcej ha | 0 |
| Średnia wielkość gospodarstwa | 3,55 |

*Podstawa: Dane Urzędu Gminy Pionki

Wykres 2. Struktura agrarna gospodarstw w Jaroszkach



*Podstawa: Dane Urzędu Gminy Pionki

Działalność pozarolnicza

Na terenie Jaroszek brak jest większych zakładów przemysłowych lub usługowych. Dominują małe podmioty gospodarcze zaspokajające głównie podstawowe potrzeby mieszkańców.

Turystyka

Jaroszki posiadają znakomite warunki do rozwoju turystyki, pieszej i rowerowej. Pobliski Park Krajobrazowy Puszczy Kozienickiej zachęca turystów do zainteresowania tym zakątkiem.

3. Analiza SWOT

Poprzez analizę SWOT postarano się przeanalizować mocne i słabe strony miejscowości oraz jej szanse i zagrożenia stwarzane przez otoczenie. Pozwala to na określenie obecnej sytuacji w tej miejscowości oraz przyszłych kierunków jej rozwoju.

Tabela 4. Mocne i słabe strony miejscowości

| Lp. | Zasoby | Mocne strony | Słabe strony |
|-----------------------------------|---|---|---|
| 1. Środowisko przyrodnicze | | | |
| 1.1 | walory krajobrazu | Występowanie terenów leśnych | |
| 1.2 | walory szaty roślinnej (np. runo leśne) | Występowanie bogatego runa leśnego w postaci grzybów, ziół i jagód | |
| 1.4 | fauna | Występowanie wielu gatunków chronionych związanych z bliskością Puszczy Kozienickiej | |
| 1.5 | wody powierzchniowe | Występowanie na terenie miejscowości rzeki Leniwej oraz stawów | Niewielkie wykorzystanie walorów wynikających z obecności cieków wodnych Niezadowalający stan wód powierzchniowych |
| 1.6 | gleby, kopaliny | Występowanie dość dobrej jakości gleb | Brak kopaliny |
| 1.7 | czystość środowiska | Czyste środowisko naturalne Brak dzikich wysypisk | |
| 2. Środowisko kulturowe | | | |
| 2.1 | walory architektury wiejskiej i osobliwości kulturowe | Występowanie wielu obiektów nie wpisanych do rejestru zabytków, ale posiadających walory historyczne, | |
| 2.2 | walory zagospodarowania przestrzennego | | Brak obowiązującego miejscowego planu zagospodarowania przestrzennego obejmującego miejscowość |
| 2.3 | zabytki | Występowanie wielu obiektów zabytkowych | |

| Lp. | Zasoby | Mocne strony | Słabe strony |
|--|--|---|---|
| 2.4 | zespoły artystyczne | Uczestnictwo dzieci w zespole ludowym Cyraneczka | Brak zespołów artystycznych |
| 3.Dziedzictwo religijne i historyczne | | | |
| 3.1 | święta, odpusty, pielgrzymki | Corocznie odbywający się odpust w kościele parafialnym | |
| 3.2 | tradycje, obrzędy, gwara | | Brak kultywowanych tradycji, obrzędów |
| 3.3 | legendy, podania i fakty historyczne | | Brak |
| 4.Obiekty i tereny | | | |
| 4.1 | działki pod zabudowę mieszkaniową | Występowanie działek pod zabudowę mieszkaniową | |
| 5.Gospodarka (w tym rolnictwo) | | | |
| 5.1 | specyficzne produkty, hodowle, uprawy polowe charakterystyczne dla wsi lub wynikające z tradycji | | Brak specyficznych produktów, hodowli, upraw |
| 5.2 | znane firmy produkcyjne i zakłady usługowe | | Brak większych firm i zakładów usługowych |
| 5.3. | tereny inwestycyjne | | Brak terenów inwestycyjnych |
| 5.4. | struktura agrarna | | Występowanie niekorzystnej struktury agrarnej (dominują gospodarstwa do 5 ha) |
| 6.Sąsiedztwo | | | |
| 6.1 | korzystne, atrakcyjne położenie | Położenie w bezpośrednim sąsiedztwie Puszczy Kozienickiej | |
| 6.2 | ruch tranzytowy | Brak ruchu tranzytowego | |
| 7.Infrastruktura | | | |
| 7.1 | placówki opieki społecznej | | Brak |
| 7.2 | edukacja i kultura | Bliska odległość do placówki oświatowej zlokalizowanych w Jaroszkch | Brak jednostek kulturalnych |
| 7.3 | sport i rekreacja | | Brak klubów sportowych Brak boiska sportowego |

| Lp. | Zasoby | Mocne strony | Słabe strony |
|---|-------------------------------------|---|---|
| 7.4 | zaopatrzenie w energię | Całkowite zelektryfikowanie miejscowości | Brak zgazyfikowania miejscowości Konieczność modernizacji i rozbudowy sieci energetycznej oraz stacji transformatorowych |
| 7.5 | zaopatrzenie w wodę | Pełne zwodociągowanie miejscowości | |
| 7.6 | usuwanie i oczyszczanie ścieków | | Brak sieci kanalizacyjnej na terenie całej miejscowości oraz oczyszczalni ścieków |
| 7.7 | gospodarka odpadami stałymi | Zorganizowana zbiórka odpadów stałych z terenu miejscowości Funkcjonująca selektywna zbiórka odpadów | |
| 7.8 | telekomunikacja | Zapewniony dostęp do telefonu stacjonarnego i telefonii komórkowej Możliwość dostępu do Internetu | |
| 7.9 | infrastruktura drogowa | | Istnienie potrzeby modernizacji i budowy dróg, oświetlenia, chodników |
| 7.10 | komunikacja | | Brak |
| 8. Mieszkańcy, organizacje społeczne | | | |
| 8.1 | OSP | Istnieje OSP | |
| 8.2 | KGW | | Brak |
| 8.4 | Posterunek Policji, Rewir Dzielnicy | | Brak |

Tabela 5. Szanse i zagrożenia dla rozwoju miejscowości

| Szanse | Zagrożenia |
|---|---|
| <ol style="list-style-type: none"> 1. Członkostwo kraju w UE – możliwość ubiegania się o środki finansowe z funduszy strukturalnych. 2. Istniejąca tendencja zmiany miejsca zamieszkania z miasta na wieś. 3. Posiadanie walorów sprzyjających rozwojowi turystyki i agroturystyki. 4. Dynamiczny rozwój sektora małych | <ol style="list-style-type: none"> 1. Brak reformy finansów publicznych 2. Często zmieniające się przepisy prawne. 3. Stosunkowo wysoki poziom bezrobocia. 4. Konkurencja innych gmin w pozyskiwaniu inwestorów zewnętrznych. |

| | |
|--|---|
| <p>i średnich przedsiębiorstw.</p> <p>5. Ułatwienie formalności związanych z zakładaniem własnej działalności gospodarczej.</p> <p>6. Zwiększenie wydatków społeczeństwa na budownictwo.</p> <p>7. Duże ożywienie gospodarcze.</p> <p>8. Spadające bezrobocie.</p> <p>9. Zapowiedzi przekazania większej władzy samorządowi lokalnemu.</p> | <p>5. Emigracja młodych ludzi do miast w poszukiwaniu pracy.</p> <p>6. Niski poziom wykształcenia społeczności wiejskiej.</p> <p>7. Wzrost cen produktów i usług.</p> |
|--|---|

4. Wizja rozwoju

Wizja rozwoju opisuje stan, do którego chcą dążyć zarówno władze samorządowe, jak i mieszkańcy miejscowości. Określenie docelowej wizji rozwoju jest niezbędne, bo umożliwia wyznaczenie jasnych celów i określenie sposobów ich realizacji. Świadomość do czego zmierzamy, ułatwi konsekwentne podążanie w nakreślonym kierunku, bez popełniania niepotrzebnych błędów. W ramach prac nad przygotowaniem Planu Odnowy Miejscowości została wypracowana następująca wizja rozwoju miejscowości Jaroszki :

Miejscowość o charakterze turystyczno – rekreacyjnym opartym o naturalne walory przyrodnicze z dobrą infrastrukturą zapewniającą mieszkańcom komfort życia

5. Planowane kierunki rozwoju

Tabela 6. Kierunki rozwoju miejscowości

| DIAGNOZA AKTUALNEJ SYTUACJI | | WIZJA STANU DOCELOWEGO | |
|---|--|---|--|
| Co ją wyróżnia? | położenie w pobliżu rzeki Leniwej oraz obszarze NATURA 2000 Ostoja Kozienicka, czyste środowisko naturalne | Co ma ją wyróżniać? | centrum kulturalno - rekreacyjne wsi, bogata oferta w sferze agroturystyki, wykorzystane walory wynikające z położenia geograficznego i walorów historycznych |
| Jakie pełni funkcje? | mieszkaniowo-gospodarczą, rolniczą, usługową | Jakie ma pełnić funkcje? | usługowe, kulturalne, rolnicze |
| Kim są mieszkańcy? | rolnicy, dzieci, młodzież, osoby pracujące na terenie pobliskich Pionek | Kim mają być mieszkańcy? | wykształceni, aktywni zawodowo i społecznie mieszkańcy różnych grup zawodowych, aktywna młodzież |
| Co daje utrzymanie? | praca w sferze produkcyjno – usługowej poza wsią; emerytury, renty, pomoc społeczna, zasiłki dla bezrobotnych | Co ma dać utrzymanie? | praca w sferze produkcyjno – usługowej, we wsi i poza wsią, działalność gospodarcza, działalność związana z agroturystyką |
| Jak zorganizowani są mieszkańcy? | Rada Sołecka, | W jaki sposób mają być zorganizowani mieszkańcy? | Rada Sołecka |
| W jaki sposób rozwiązują problemy? | sporadyczne zebrania wiejskie, indywidualne interwencje u władz gminnych | W jaki sposób mają być rozwiązywane problemy? | okresowe spotkania i zebrania wiejskie organizowane w miejscu przeznaczonym na ten cel, spotkania Rady Sołeckiej oraz z władzami gminy, zwiększenie przepływu informacji między mieszkańcami |
| Jak wygląda miejscowość? | zabudowa zwarta usytuowana wzdłuż drogi powiatowej | Jak ma wyglądać miejscowość? | funkcjonujący kompleks sportowo – rekreacyjny, ścieżki rowerowe, odnowiony zabytkowy kościół oraz cmentarz |
| Jakie są powiązania komunikacyjne? | drogi gminne i droga powiatowa | Jakie mają być powiązania komunikacyjne? | regularne połączenia komunikacyjne do pobliskich miejscowości |
| Co proponujemy dzieciom i młodzieży? | uprawianie sportu na boisku wielofunkcyjnym w Jedni ,sąsiedniej miejscowości oraz rozwijanie zainteresowań w ramach kółek działających przy PSP w Jaroszkach | Co zaproponujemy dzieciom i młodzieży? | Kompleks sportowo – rekreacyjny, miejsce do rekreacji i spędzania wolnego czasu, gdzie będą oni mogli rozwijać swoje zainteresowania, bez potrzeby odwiedzania sąsiedniej miejscowości |

6.Opis planowanych przedsięwzięć

6.1.Priorytety rozwoju miejscowości

W ramach ankiet przeprowadzonych na terenie miejscowości oraz podczas spotkania warsztatowego, które miało miejsce w dniu 6 lipca 2012r. w PSP w Jaroszkach mieszkańcy wskazali, że priorytetem jest dla nich poprawa jakości życia, zapewnienie warunków dla rozwoju funkcji turystycznych miejscowości, poprawę rozwoju kultury i sportu i dbanie o dziedzictwo historyczne. W związku z tym określono następujące priorytety rozwoju i cele strategiczne:

Priorytet 1: Poprawa warunków życia na terenie miejscowości.

Cel 1: Budowa Boiska sportowego

Cel 3: Budowa oświetlenia ulicznego.

Cel 4: Zapewnienie wszystkim mieszkańcom możliwości podłączenia do Internetu.

Priorytet 2: Stworzenie warunków do rozwoju turystyki i agroturystyki.

Cel 1: Zagospodarowanie terenu w pobliżu rzeki Leniwej.

6.2.Harmonogram realizacji

W ramach Planu Odnowy Miejscowości Jaroszki przewidziano następujących harmonogram realizacji celów:

Tabela 7. Harmonogram realizacji

| Lp. | Nazwa zadania | Termin rozpoczęcia | Termin zakończenia |
|-----|---|--------------------|--------------------|
| 1. | Budowa boiska sportowego | 2012 | 2017 |
| 2. | Odnowienie remizy (wymiana drzwi) | 2012 | 2017 |
| 3. | Budowa oświetlenia ulicznego | 2012 | 2017 |
| 4. | Zapewnienie wszystkim mieszkańcom możliwości podłączenia do Internetu | 2012 | 2017 |
| 5. | Zagospodarowanie terenu w pobliżu rzeki Leniwej | 2012 | 2017 |
| 6. | Odnowa przydrożnych kapliczek | 2012 | 2017 |

7.Zarządzanie

Zarządzanie Planem Odnowy Miejscowości odbywa się na kilku poziomach organizacyjnych, funkcjonalnych i podmiotowych.

7.1.Podmioty uczestniczące

Wśród podmiotów zarządzających należy wymienić:

- mieszkańców, którzy brali udział w pracach projektowych i będą sprawować kontrolę społeczną nad realizacją;
- Grupę Odnowy Miejscowości zaangażowaną w każdym etapie zarządzania Planem Odnowy Miejscowości;
- Sołtysa
- Wójta i Radę Gminy zaangażowanych w etap planowania finansowego i nadzór instytucjonalny.

7.2.Komunikacja

Proponuje się, aby komunikację planu zapewniła Grupa Odnowy Miejscowości oraz Sołtys, ponieważ te organy utrzymują bezpośredni codzienny kontakt z mieszkańcami wsi.

Ponadto Grupa Odnowy Miejscowości zorganizuje upublicznienie planu w celu:

- podniesienia poziomu zaufania wśród mieszkańców,
- zapewnienia bieżącej informacji na temat realizacji planu,
- zapewnienia możliwości monitorowania zgodności realizacji z ustaleniami.

Możliwość zapoznania się z przygotowanym dokumentem wszystkim mieszkańcom Jaroszek zapewniona będzie poprzez udostępnienie go do odczytu w budynku oraz na stronie internetowej Urzędu Gminy.

7.3. System monitorowania Planu Odnowy Miejscowości

Przewiduje się okresową roczną ocenę i aktualizację planowanych działań oraz projektów w ramach konsultacji społecznych. W terminie do 31 listopada każdego roku nastąpi spotkanie Grupy Odnowy Miejscowości, podczas którego przedstawione zostaną efekty z realizacji Planu Odnowy Miejscowości oraz nastąpi jego ocena w odniesieniu do zakładanych celów i działań strategicznych.

Coroczna analiza i ocena realizacji Planu pozwoli na weryfikację i wprowadzanie niezbędnych zmian w zakresie zadań określonych w Planie. Sytuacja ta będzie miała okoliczność jedynie w przypadku jednomyślnej akceptacji ze strony społeczności wiejskiej zmian, które nie zostały uwzględnione w dniu opracowywania niniejszego Planu Odnowy Miejscowości wynikłe ze zmieniającej się rzeczywistości.

Raport z oceny i analizy Planu przedstawiony będzie Wójtowi i Radnym Rady Gminy w Pionkach.

8. SPIS RYSUNKÓW

| | |
|---|----|
| RYSUNEK 1. POŁOŻENIE MIEJSCOWOŚCI JAROSZKI | 4 |
| RYSUNEK 2. RZEKA LENIWA..... | 6 |
| RYSUNEK 3. MOST NA RZECE LENIWA..... | 9 |
| RYSUNEK 4. WIEŚ JAROSZKI | 10 |
| RYSUNEK 5. PUBLICZNA SZKOŁA PODSTAWOWA W JAROSZKACH | 11 |
| RYSUNEK 6. OCHOTNICZA STRAŻ POŻARNA | 12 |

9. SPIS TABEL

| | |
|--|----|
| TABELA 1. MIESZKAŃCY MIEJSCOWOŚCI JAROSZEK | 7 |
| TABELA 2. STRUKTURA GRUNTÓW | 13 |
| TABELA 3. STRUKTURA GOSPODARSTW ROLNYCH | 14 |
| TABELA 4. MOCNE I SŁABE STRONY MIEJSCOWOŚCI..... | 15 |
| TABELA 5. SZANSE I ZAGROŻENIA DLA ROZWOJU MIEJSCOWOŚCI | 17 |
| TABELA 6. KIERUNKI ROZWOJU MIEJSCOWOŚCI | 19 |
| TABELA 7. HARMONOGRAM REALIZACJI | 20 |

10. Spis wykresów

| | |
|---|----|
| WYKRES 1. STRUKTURA WIEKOWA LUDNOŚCI | 8 |
| WYKRES 2. LUDNOŚĆ WEDŁUG PŁCI..... | 8 |
| WYKRES 3. STRUKTURA ZAGOSPODAROWANIA GRUNTÓW W JAROSZKACH | 13 |
| WYKRES 4. STRUKTURA AGRARNA GOSPODARSTW W JAROSZKACH | 14 |