



Program
Rozwoju
Obszarów
Wiejskich
na lata 2007-2013



załącznik do
Uchwały Nr XXX/200/2013
z dnia 20.09.2013

PLAN ODNOWY MIEJSCOWOŚCI AUGUSTÓW NA LATA 2013 - 2018

**GMINA PIONKI
POWIAT RADOMSKI
WOJEWÓDZTWO MAZOWIECKIE**

AUGUSTÓW 2013

Spis treści

| | |
|--|----|
| 1.Wstęp | 3 |
| 2.Analiza zasobów..... | 4 |
| 2.1.Informacje ogólne..... | 4 |
| 2.2.Środowisko przyrodnicze | 6 |
| 2.3.Obiekty zabytkowe | 7 |
| 2.4.Mieszkańcy Augustowa | 9 |
| 2.5.Infrastruktura techniczna..... | 10 |
| 2.6.Sfera społeczna | 11 |
| 2.7.Gospodarka | 12 |
| 3.Analiza SWOT..... | 14 |
| 4.Wizja rozwoju..... | 18 |
| 5.Planowane kierunki rozwoju..... | 18 |
| 6.Opis planowanych przedsięwzięć | 19 |
| 6.1.Priorytety rozwoju miejscowości | 19 |
| 6.2.Harmonogram realizacji | 20 |
| 7.Zarządzanie..... | 20 |
| 7.1.Podmioty uczestniczące | 20 |
| 7.2.Komunikacja | 21 |
| 7.3.System monitorowania Planu Odnowy Miejscowości | 21 |
| 8.Spis rysunków | 22 |
| 9.Spis tabel | 22 |
| 10.Spis wykresów..... | 22 |

1.Wstęp

Plan Odnowy Miejscowości jest niezbędnym załącznikiem w przypadku ubiegania się przez społeczność lokalną o dofinansowanie działań w ramach Programu Rozwoju Obszarów Wiejskich na lata 2007-2013. Należy jednak podkreślić, że nie jest to jedyna korzyść wynikająca z posiadania dokumentu strategicznego opracowanego na szczeblu pojedynczej miejscowości. Inne zalety to:

- umożliwienie efektywnego gospodarowania zasobami takimi, jak środowisko, ludzie, infrastruktura i środki finansowe;
- umożliwienie stałej oceny postępów i korygowania błędów przez wszystkich członków społeczności lokalnej;
- zaangażowanie władz lokalnych oraz mieszkańców w planowanie swojej przyszłości. Uwzględnienie różnych opinii, pomysłów i koncepcji często wymaga konsensusu. Osiągnięty na drodze otwartej dyskusji pozwala na wypracowanie strategii, z którą będzie identyfikowała się społeczność lokalna;
- tworzenie Planu Odnowy sprzyja realistycznej ocenie mocnych i słabych stron miejscowości a przez to przyjrzenie się możliwościom oraz potencjalnym problemom, które mogą się pojawić w przyszłości. W ten sposób można uniknąć wielu trudności.

Podstawą tworzenia Planu Odnowy jest zdanie sobie sprawy z lokalnych zasobów i potencjałów, zmobilizowanie ich, zainwestowanie w rozwój i stworzenie systemu działań partnerskich tak, aby uzyskać efekt żywiołowego przyrastania inicjatyw i kumulowania się ich skutków.

W celu stworzenia dokumentu jak najbardziej odpowiadającego potrzebom lokalnej społeczności wyłoniona została Grupa Odnowy Miejscowości w składzie:

- Dariusz Gonciarz – Lider Grupy Odnowy;
- Aleksandra Tomaszewska;
- Tomasz Wojciech Wróbel;
- Teresa Domańska

która aktywnie uczestniczyła w procesie tworzenia dokumentu.

Pozostali mieszkańcy wykazali się aktywnością ściśle współpracując z Grupą Odnowy Miejscowości i uczestnicząc w wypełnianiu ankiet oraz w spotkaniach konsultacyjnych mających na celu doprecyzowanie zapisów dokumentu.

2. Analiza zasobów

2.1. Informacje ogólne

Położenie miejscowości

Miejscowość Augustów położona jest w północnej wschodniej części gminy Pionki, w województwie mazowieckim, w powiecie radomskim. Jest jedną z 37 miejscowości tworzących jednostkę samorządu terytorialnego - gminę Pionki.

Miejscowość położona jest w odległości 96 km od Warszawy, 32 km od Radomia i ok. 6 km na północ wschód od Pionek.

Rysunek 1. Położenie miejscowości Augustów



Wygląd miejscowości

Augustów jest miejscowością, która posiada zabudowę zwartą zlokalizowaną wzdłuż drogi gminnej.

Historia miejscowości

Augustów – wieś położona w samym sercu Puszczy Kozienskiej. Została założona przez Stanisława Augusta Poniatowskiego w 1777 r. na miejscu dawnej osady leśnej Półbór. W miejscowości tej znajduje się Izba Dydaktyczno – Muzealna Puszczy Kozienskiej – ośrodek dydaktyczno - muzealny Kozienskiego Parku Krajobrazowego. Utworzona została w 1993 roku w zaadaptowanej, pochodzącej z 1905 roku leśniczówce (pierwotnie szkoła carska). Izba jest centralnym obiektem kompleksu dydaktycznego, w którego skład wchodzi: - wyluszcznia nasion z 1993 r., cmentarz wojenny z I wojny światowej, stara lipa z barcią. Izba pełni funkcję banku informacji i wiedzy o przyrodzie, historii i kulturze dawnych mieszkańców Puszczy Kozienskiej. Popularyzowana jest tu idea ochrony przyrody i środowiska. W budynku Izby znajduje się sala audiowizualna (do obejrzenia 18 filmów przyrodniczych tematycznie związanych z Puszcza Kozienską) oraz 3 pomieszczenia wystawiennicze, w których prezentowane są: flora i fauna Puszczy Kozienskiej (eksponaty termoplastyczne zwierząt) ze szczególnym uwzględnieniem ssaków i ptaków, gniazda i dziuple, historia osadnictwa, kultura materialna mieszkańców regionu, dawne sposoby wykorzystania lasu- bartnictwo, łowiectwo, zbieractwo, obecna gospodarka leśna oraz leśnictwo – historia, sylwetki leśników związanych z Puszcza Kozienską, historyczne mapy leśne, dokumenty, narzędzia leśne. Izba posiada w swoich archiwach zbiór slajdów obrazujących przyrodę Puszczy Kozienskiej. W części terenowej możemy zapoznać się z dawnym konnym sprzętem leśnym: pługi, wyorywacze, karczownik. Ustawiono tam także 2 wagoniki leśnej kolejki wąskotorowej uruchomionej w latach 1914 – 15 przez Austriaków, która kursowała do połowy lat 80- tych XX wieku i służyła do wywozu drewna. Za budynkiem Izby znajduje się ekspozycja terenowa żółwi błotnych i czerwonołbich. Na placu wokół Izby posadzone są liczne gatunki drzew i krzewów charakterystyczne dla Puszczy. Przy budynku Izby Dydaktyczno – Muzealnej znajdują się liczne tablice mówiące o przyrodzie Puszczy.

Rysunek 2. Izba Dydaktyczno -Muzealna Puszczy Kozienskiej



2.2. Środowisko przyrodnicze

Rzeźba terenu

Miejscowość Augustów, podobnie jak większa część gminy, położona jest w obrębie mezoregionu Równiny Radomskiej, makroregionu Wzniesień Południowomazowieckich, w podprowincji Niziny Środkowopolskie. Znajdują się tu równiny - zdenudowane wysoczyzny polodowcowe z dość licznymi wydłuzkami podłużnymi i parabolicznymi o wysokości od kilku do kilkunastu metrów.

Klimat

Klimat miejscowości charakteryzuje się następującymi cechami:

- średnia temperatura roczna – 8⁰C;
- roczne sumy opadów – 450-600 mm;
- średnia liczba dni z pokrywą śnieżną – 50;
- średnia długość okresu wegetacyjnego – 210-222 dni;
- średnia liczba dni mroźnych – 40-60;
- średnia roczna suma parowania terenowego - 500-520 mm.

Na terenie Augustowa dominują wiatry z kierunku zachodniego oraz północno - zachodniego, podrzędnie ze wschodu i południa. Dominujące prędkości mieszczą się w przedziale 0-2 m/s i 2-5 m/s.

Wody podziemne

Na terenie gminy Pionki, a więc i miejscowości Augustów, woda pobierana jest z utworów czwartorzędowych i trzeciorzędowych oraz z szczelinowych utworów kredy górnej. Otworami badawczymi rozpoznano również występowanie wód podziemnych w utworach piaszczystych dolnej kredy, wapieniach jury i piaskowcach dewonu. Jednak z uwagi na jakość i znaczną głębokość występowania warstw wodonośnych, wody te nie są eksploatowane. Na terenie Augustowa i jak na terenie całej gminy poziom wodonośny występujący w utworach kredy, stanowi Główny Zbiornik Wód Podziemnych GZWP 405 – Niecka Radomska (Cr₃). Ochrona GZWP wynika na tych obszarach z istniejących i obowiązujących przepisów (*Ustawa z dnia 18 lipca 2001 roku Prawo wodne, Dz. U. Nr 115, poz. 1229*).

Gleby

Na terenie Augustowa ok. 20% wszystkich gleb tworzą gleby zaliczone do IV klasy bonitacyjnej. Poza tym występują tu gleby V i VI klasy.

Surowce mineralne

Na obszarze miejscowości brak jest udokumentowanych złóż surowców mineralnych.

Pomniki przyrody

Na terenie miejscowości nie występują pomniki przyrody.

Obszary chronione

Augustów położony jest na terenie obszaru NATURA 2000 Ostoja Kozienicka, kod obszaru: PLB140013, w ramach którego występuje co najmniej 18 gatunków ptaków z Załącznika I Dyrektywy Ptasiej, 3 gatunki z Polskiej Czerwonej Księgi (PCK). Wykazano tu ponadto ponad 200 gatunków ptaków, w tym 147 lęgowych. W okresie lęgowym obszar ten zasiedla co najmniej 1% populacji krajowej następujących gatunków ptaków: bączek, puchacz, dzięcioł średni, kraska, lelek; stosunkowo wysoką liczebność osiągają: bąk, bocian biały.

2.3.Obiekty zabytkowe

Na terenie Augustowa znajdują się:

- Zabytkowy drewniany budynek wyluszczeni nasion z szyszek, jeden z niewielu zachowanych tego typu obiektów
- Cmentarz wojenny 1914-1915 – cmentarz żołnierzy armii austro-węgierskiej i rosyjskiej, poległych w II połowie października 1914 r.
- Izba Dydaktyczno-Muzealna Puszczy Kozienickiej
- Pomnik upamiętniający zakończenie szlaku bojowego 31 Pułku Strzelców Kaniowskich kampanii wrześniowej w 1939 r



Rysunek 3. Izba Dydaktyczno-Muzealna Puszczy Kozienickiej

- sezonowa Wioska Indiańska - jedyna w regionie, tego typu placówka, w której przyjeżdżające dzieci mają okazję zobaczyć kopie i repliki oryginalnych wyrobów sztuki Rdzennych Amerykanów.



Rysunek 4. Pomnik upamiętniający poległych w II Wojnie Światowej



Rysunek 5. Cmentarz Wojenny z I wojny Światowej

2.4. Mieszkańcy Augustowa

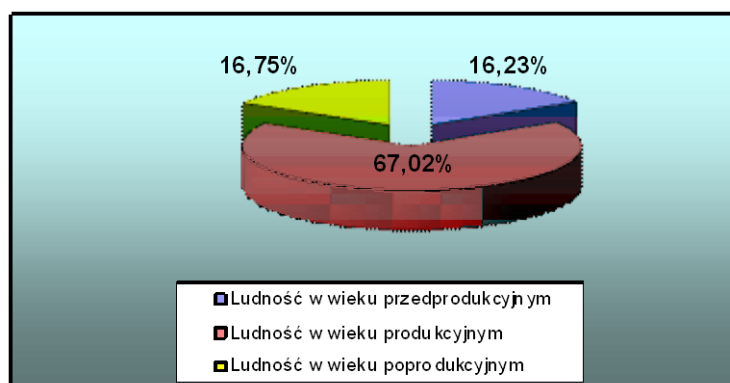
Augustów zamieszkuje 541 osób. Jeśli chodzi o podział ludności z uwzględnieniem płci należy podkreślić, że liczba kobiet i mężczyzn jest niemal równa. Największa część mieszkańców znajduje się w wieku produkcyjnym, niepokoi jedynie niewielka liczba osób w wieku przedprodukcyjnym, co może doprowadzić do starzenia się społeczeństwa.

Tabela 1. Mieszkańcy miejscowości Augustów

| Wyszczególnienie | Ilość osób |
|------------------------------|------------|
| Stan ludności ogółem, w tym: | 541 |
| kobiety | 265 |
| mężczyźni | 276 |
| Urodzenia ogółem | 2 |
| Zgony ogółem | 3 |
| Przyrost naturalny | -1 |

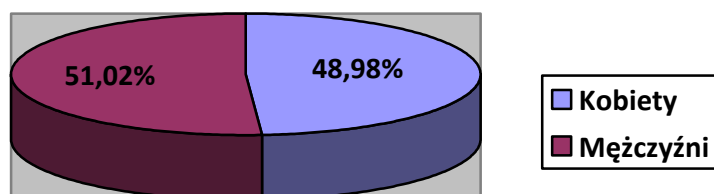
*Podstawa: Dane Urzędu Gminy Pionki, stan na dzień 03.07.2013 r.

Wykres 1. Struktura wiekowa ludności



*Podstawa: Dane Urzędu Gminy Pionki, stan na dzień 03.07.2013 r.

Wykres 2. Ludność według płci



Podstawa: Dane Urzędu Gminy Pionki, stan na dzień 03.07.2013r.

2.5. Infrastruktura techniczna

Wodociągi i kanalizacja

Miejscowość zaopatrywana jest w wodę z ujęcia położonego w Augustowie . Długość sieci wodociągowej wynosi ok.3,4 km i obsługuje ona 194 przyłączy. Z kolei długość sieci kanalizacyjnej wynosi 8.34 km, obsługuje ona 176 przyłączy.

Na terenie miejscowości brak jest jednak oczyszczalni ścieków komunalnych. Mieszkańcy korzystają z oczyszczalni ścieków zlokalizowanej w Miejskiej Oczyszczalni Ścieków w Pionkach.

Sieć gazowa

Na terenie miejscowości gaz przewodowy nie jest dostępny. Mieszkańcy korzystają więc z gazu przechowywanego w butlach lub zbiornikach przydomowych.

Sieć drogowa

Przez Augustów przebiega droga wojewódzka Nr 737 Radom –Kozienice

Należy podkreślić, że stan dróg na terenie miejscowości jest wystarczający. Nowo wybudowana droga i chodniki , dzięki wsparciu Wspólnoty Sołeckiej służą mieszkańcom i turystom

Komunikacja autobusowa i kolejowa

Miejscowość posiada dogodne połączenia, zarówno z miastem powiatowym – Radomiem i Kozinicami jak i z pobliskimi Pionkami, przez co mieszkańcy nie mają problemów z dojazdem do zakładów pracy oraz szkół zlokalizowanych w tych ośrodkach miejskich.

Gospodarka energetyczna

Miejscowość Augustów jest w 100% zelektryfikowana. Konieczna jest jednak modernizacja i rozbudowa sieci oraz stacji transformatorowych w celu pełnego zaspokojenia rosnących potrzeb ludności.

Telekomunikacja

Stopień telefonizacji przewodowej miejscowości osiągnął wysoki poziom, co oznacza pełne zaspokojenie lokalnych potrzeb. Miejscowość znajduje się poza tym w obszarze słabego zasięgu wszystkich operatorów sieci telefonii komórkowej.

Mieszkańcy mają poza tym możliwość uzyskania dostępu do Internetu, co jest niezwykle istotne, bowiem coraz więcej usług oferowanych jest za pośrednictwem tego medium.

Gospodarka odpadami komunalnymi

Na terenie miejscowości prowadzona jest zorganizowana oraz selektywna zbiórka odpadów komunalnych w systemie pięcioworkowym. W związku z tym, że zarówno na terenie miejscowości, jak i gminy Pionki brak jest wysypiska odpadów są one wywożone na składowisko zlokalizowane w Radomiu.

2.6.Sfera społeczna

Oświata i wychowanie

Dzieci i młodzież z terenu Augustowa uczęszczają do Publicznej Szkoły Podstawowej im. Marii Konopnickiej. Szkoła nie posiada boiska sportowego, na którym najmłodszy mieszkańcy mieli by możliwość rozwijania swojej tężyzny fizycznej i pogłębiania zainteresowań związanych ze sportem.

Rysunek 6. Publiczna Szkoła Podstawowa im. Marii Konopnickiej



Ochrona zdrowia

Usługi w zakresie podstawowej opieki zdrowotnej oraz porady specjalistyczne oraz leczenie zamknięte świadczone są w pobliskich Pionkach.

Kultura

Jednostką upowszechniania kultury, jest Publiczna Szkoła Podstawowa w Augustowie w której mieszkańcy mają możliwość rozwijania swoich zainteresowań oraz pogłębiania wiedzy w czasie zajęć organizowanych przez Koło Gospodyń Wiejskich w Augustowie.

Bezpieczeństwo publiczne

O bezpieczeństwo mieszkańców dbają funkcjonariusze Komisariatu Policji w Pionkach. Na terenie miejscowości nie działa jednostka Ochotniczej Straży Pożarnej.

2.7.Gospodarka

Rolnictwo

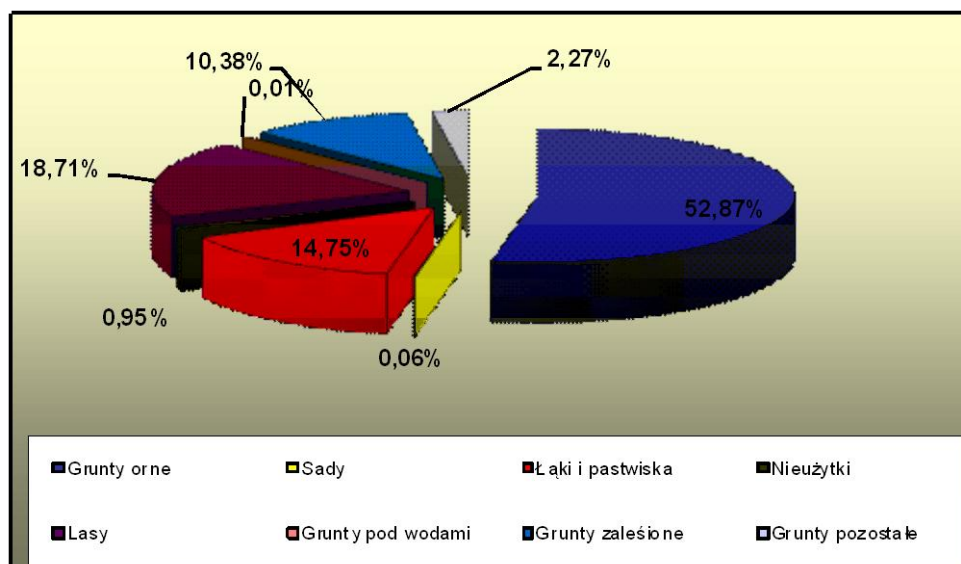
Na terenie Augustowa największy odsetek stanowią grunty orne, kolejne miejsce zajmują lasy oraz łąki i pastwiska. Taki podział dotyczący zagospodarowania terenów świadczy o tym, że jest to miejscowość o charakterze rolniczym, gdzie dodatkowo przeważają gospodarstwa rodzinne, nastawione głównie na produkcję skierowaną na zaspokojenie własnych potrzeb.

Tabela 2. Struktura gruntów

| Wyszczególnienie | Ha |
|------------------------------------|-----------------|
| Grunty ogółem, w tym: | 373,9051 |
| Grunty orne | 186,9322 |
| Sady | 0,2060 |
| Łąki i pastwiska | 52,1447 |
| Nie użytki | 3,3549 |
| Lasy | 66,1675 |
| Grunty pod wodami (jeziora + rowy) | 0,0259 |
| Grunty zalesione | 36,7167 |
| Grunty pozostałe | 8,0357 |
| Grunty rolne zabudowane | 20,3215 |

*Podstawa: Dane Urzędu Gminy Pionki

Wykres 3. Struktura zagospodarowania gruntów w Augustowie



*Podstawa: Dane Urzędu Gminy Pionki

W produkcji rolnej dominuje uprawa zbóż, zwłaszcza żyta i mieszanek zbożowych, poza tym nikłą rolę odgrywa uprawa ziemniaków. Od 2007 roku zaczyna rozwijać się uprawa pomidorów i sadownictwo.

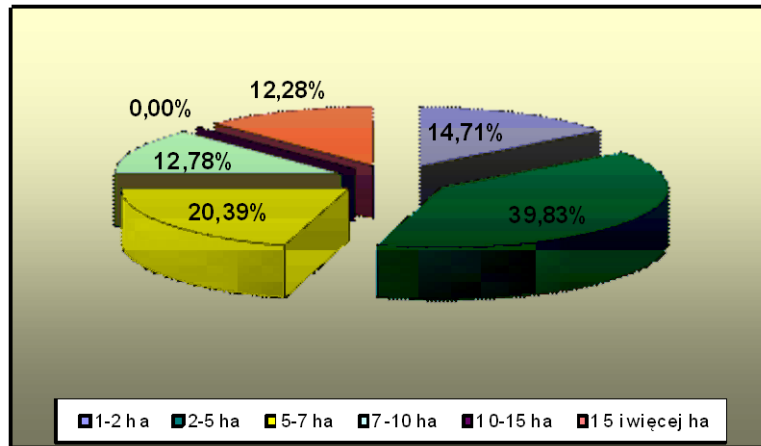
Na terenie Augustowa działa 95 gospodarstw rolnych. Analizując dane dotyczące struktury agrarnej należy stwierdzić, że na terenie miejscowości przeważają gospodarstwa do 5 ha, które stanowią blisko 55%, co nie jest zjawiskiem korzystnym, gdyż w warunkach konkurencji większą szansę na rozwój mają gospodarstwa charakteryzujące się większą powierzchnią. Im są one mniejsze, tym wyższe są jednostkowe koszty produkcji, a także większe trudności w finansowaniu inwestycji rolnych. Poza tym małe gospodarstwa rolne trudniej niż duże dostosowują jakość produktów i ich cechy sanitarne do wymogów bezpieczeństwa żywnościowego.

Tabela 3. Struktura gospodarstw rolnych

| Wyszczególnienie | Wartość |
|---|---------|
| Liczba gospodarstw | 95 |
| Powierzchnia gospodarstw (w ha) ogółem, w tym: | ----- |
| 1-2 ha | 43 |
| 2-5 ha | 46 |
| 5-7 ha | 5 |
| 7-10 ha | 0 |
| 10-15 ha | 0 |
| 15 i więcej ha | 1 |
| Średnia wielkość gospodarstwa | 2,7308 |

*Podstawa: Dane Urzędu Gminy Pionki

Wykres 4. Struktura agrarna gospodarstw w Augustowie



*Podstawa: Dane Urzędu Gminy Pionki

Działalność pozarolnicza

Na terenie Augustowa brak jest większych zakładów przemysłowych lub usługowych. Dominują małe podmioty gospodarcze zaspokajające głównie podstawowe potrzeby mieszkańców.

Turystyka

Augustów posiada znakomite warunki do rozwoju turystyki, co jest związane m.in. z występowaniem na jego terenie wielu obiektów zabytkowych, posiadaniu przez miejscowość bogatej historii, która przy właściwej promocji może przyczynić się do zainteresowania tym zakątkiem przez turystów.

3. Analiza SWOT

Poprzez analizę SWOT postarano się przeanalizować mocne i słabe strony miejscowości oraz jej szanse i zagrożenia stwarzane przez otoczenie. Pozwala to na określenie obecnej sytuacji w tej miejscowości oraz przyszłych kierunków jej rozwoju.

Tabela 4. Mocne i słabe strony miejscowości

| Lp. | Zasoby | Mocne strony | Słabe strony |
|---|---|--|---|
| 1. Środowisko przyrodnicze | | | |
| 1.1 | walory krajobrazu | Występowanie terenów leśnych | ----- |
| 1.2 | walory szaty roślinnej (np. runo leśne) | Występowanie bogatego runa leśnego w postaci grzybów, ziół i jagód | ----- |
| 1.3 | cenne przyrodniczo obszary lub obiekty | ----- | |
| 1.4 | fauna | Występowanie wielu gatunków chronionych związanych z bliskością Puszczy Kozienskiej | |
| 1.5 | wody powierzchniowe | ----- | Niewielkie wykorzystanie walorów wynikających z obecności cieków wodnych Niezadowalający stan wód powierzchniowych |
| 1.6 | gleby, kopaliny | ----- | Brak kopalin, gleby IV i V kat. |
| 1.7 | czystość środowiska | Czyste środowisko naturalne Brak dzikich wysypisk | ----- |
| 2. Środowisko kulturowe | | | |
| 2.1 | walory architektury wiejskiej i osobliwości kulturowe | brak | ----- |
| 2.2 | walory zagospodarowania przestrzennego | ----- | Brak obowiązującego miejscowego planu zagospodarowania przestrzennego obejmującego miejscowość |
| 2.3 | zabytki | wyłuszczeni nasion z szyszek cmentarz z I Wojny Światowej | ----- |
| 2.4 | zespoły artystyczne | Uczestnictwo mieszkańców w Ludowym Zespole Artystycznym „Półborzanki”, Uczestnictwo w Kole Gospodyń Wiejskich w Augustowie | ----- |
| 3. Dziedzictwo religijne i historyczne | | | |
| 3.1 | święta, odpusty, pielgrzymki | Corocznie odbywający się odpust w kościele parafialnym | ----- |
| 3.2 | tradycje, obrzędy, gwara | Kultywowanie tradycji, obrzędów przez organizowane festyny rodzinne i biesiady. | ----- |
| 3.3 | legendy, podania i fakty historyczne | Istnienie bogatej historii miejscowości, związanej m.in. z wydarzeniami z okresu I wojny światowej | ----- |

| Lp. | Zasoby | Mocne strony | Słabe strony |
|--|--|--|---|
| 4. Obiekty i tereny | | | |
| 4.1 | działki pod zabudowę mieszkaniową | Występowanie działek pod zabudowę mieszkaniową | ----- |
| 5. Gospodarka (w tym rolnictwo) | | | |
| 5.1 | specyficzne produkty, hodowle, uprawy polowe charakterystyczne dla wsi lub wynikające z tradycji | ----- | Brak specyficznych produktów, hodowli, upraw |
| 5.2 | znane firmy produkcyjne i zakłady usługowe | ----- | Brak większych firm i zakładów usługowych |
| 5.3. | tereny inwestycyjne | ----- | Brak terenów inwestycyjnych |
| 5.4. | struktura agrarna | ----- | Występowanie niekorzystnej struktury agrarnej (dominują gospodarstwa do 5 ha) |
| 6. Sąsiedztwo | | | |
| 6.1 | korzystne, atrakcyjne położenie | Położenie w centrum (bezpośrednim sąsiedztwie) Puszczy Kozienickiej i Kozienickiego Parku Krajobrazowego | ----- |
| 6.2 | ruch tranzytowy | Brak ruchu tranzytowego | ----- |
| 7. Infrastruktura | | | |
| 7.1 | placówki opieki społecznej | ----- | Brak |
| 7.2 | edukacja i kultura | Placówka oświatowa PSP w Augustowie | Brak jednostek kulturalnych |
| 7.3 | sport i rekreacja | ----- | Brak klubów sportowych Brak boiska sportowego |
| 7.4 | zaopatrzenie w energię | Całkowite zelektryfikowanie miejscowości | Brak zgazyfikowania miejscowości Konieczność modernizacji i rozbudowy sieci energetycznej oraz stacji transformatorowych |
| 7.5 | zaopatrzenie w wodę | Pełne zwodociągowanie miejscowości | ----- |
| 7.6 | usuwanie i oczyszczanie ścieków | Całkowite skanalizowanie miejscowości | ----- |
| 7.7 | gospodarka odpadami stałymi | Zorganizowana zbiórka odpadów stałych z terenu miejscowości | ----- |

| Lp. | Zasoby | Mocne strony | Słabe strony |
|---|--|--|--|
| | | Funkcjonująca selektywna zbiórka odpadów | |
| 7.8 | telekomunikacja | Zapewniony dostęp do telefonu stacjonarnego i telefonii komórkowej Możliwość dostępu do Internetu | ----- |
| 7.9 | infrastruktura drogowa | Nowo wybudowana droga łączy wieś Augustów i Pionki | Istnienie możliwość modernizacji oświetlenia, |
| 7.10 | komunikacja | Istnienie dogodnych połączeń komunikacyjnych z Radomiem i Pionkami | ----- |
| 8. Mieszkańcy, organizacje społeczne | | | |
| 8.1 | OSP | ----- | Brak |
| 8.2 | KGW | Istnieje i działa | ----- |
| 8.3 | stowarzyszenia | Koło Gospodyń Wiejskich | ----- |
| 8.4 | Posterunek Policji, Rewir Dzielnicowych | Brak | ----- |

Tabela 5. Szanse i zagrożenia dla rozwoju miejscowości

| Szanse | Zagrożenia |
|---|---|
| <ol style="list-style-type: none"> 1. Członkostwo kraju w UE – możliwość ubiegania się o środki finansowe z funduszy strukturalnych. 2. Istniejąca tendencja zmiany miejsca zamieszkania z miasta na wieś. 3. Posiadanie walorów sprzyjających rozwojowi turystyki i agroturystyki. 4. Dynamiczny rozwój sektora małych i średnich przedsiębiorstw. 5. Ułatwienie formalności związanych z zakładaniem własnej działalności gospodarczej. 6. Zwiększenie wydatków społeczeństwa na budownictwo. 7. Duże ożywienie gospodarcze. 8. Spadające bezrobocie. 9. Zapowiedzi przekazania większej władzy samorządowi lokalnemu. | <ol style="list-style-type: none"> 1. Brak reformy finansów publicznych 2. Często zmieniające się przepisy prawne. 3. Stosunkowo wysoki poziom bezrobocia. 4. Konkurencja innych gmin w pozyskiwaniu inwestorów zewnętrznych. 5. Emigracja młodych ludzi do miast w poszukiwaniu pracy. 6. Niski poziom wykształcenia społeczności wiejskiej. 7. Wzrost cen produktów i usług. |

4. Wizja rozwoju

Wizja rozwoju opisuje stan, do którego chcą dążyć zarówno władze samorządowe, jak i mieszkańcy miejscowości. Określenie docelowej wizji rozwoju jest niezbędne, bo umożliwia wyznaczenie jasnych celów i określenie sposobów ich realizacji. Świadomość do czego zmierzamy, ułatwi konsekwentne podążanie w nakreślonym kierunku, bez popełniania niepotrzebnych błędów. W ramach prac nad przygotowaniem Planu Odnowy Miejscowości została wypracowana następująca wizja rozwoju miejscowości Augustów :

Miejscowość o charakterze turystyczno – rekreacyjnym opartym o naturalne walory przyrodnicze i historyczne z dobrą infrastrukturą zapewniającą mieszkańcom komfort życia

5. Planowane kierunki rozwoju

Tabela 6. Kierunki rozwoju miejscowości

| DIAGNOZA AKTUALNEJ SYTUACJI | | WIZJA STANU DOCELOWEGO | |
|---|---|---|---|
| Co ją wyróżnia? | położenie w pobliżu rzeki Leniwej oraz obszarze NATURA 2000 Ostoja Kozienicka, czyste środowisko naturalne | Co ma ją wyróżniać? | centrum kulturalno - rekreacyjne wsi, bogata oferta w sferze agroturystyki, wykorzystane walory wynikające z położenia geograficznego i walorów historycznych |
| Jakie pełni funkcje? | mieszkaniowo-gospodarczą, rolniczą, usługową | Jakie ma pełnić funkcje? | usługowe, kulturalne, rolnicze |
| Kim są mieszkańcy? | rolnicy, dzieci, młodzież, osoby pracujące na terenie pobliskich Pionek | Kim mają być mieszkańcy? | wykształceni, aktywni zawodowo i społecznie mieszkańcy różnych grup zawodowych, aktywna młodzież |
| Co daje utrzymanie? | praca w sferze produkcyjno – usługowej poza wsią; emerytury, renty, pomoc społeczna, zasiłki dla bezrobotnych | Co ma dać utrzymanie? | praca w sferze produkcyjno – usługowej, we wsi i poza wsią, działalność gospodarcza, działalność związana z agroturystyką |
| Jak zorganizowani są mieszkańcy? | Rada Sołecka , Koło Gospodyń Wiejskich | W jaki sposób mają być zorganizowani mieszkańcy? | stowarzyszenia kulturalne, Rada Sołecka |

| | | | |
|---|---|--|--|
| W jaki sposób rozwiązują problemy? | sporadyczne zebrania wiejskie, indywidualne interwencje u władz gminnych | W jaki sposób mają być rozwiązywane problemy? | okresowe spotkania i zebrania wiejskie organizowane w miejscu przeznaczonym na ten cel, spotkania Rady Sołeckiej oraz z władzami gminy, zwiększenie przepływu informacji między mieszkańcami |
| Jak wygląda miejscowość? | zabudowa zwarta usytuowana wzdłuż drogi wojewódzkiej i gminnej .Kościół, szkoła | Jak ma wyglądać miejscowość? | Budowa i oznakowanie ścieżki rowerowej , ośrodki rekreacyjno- kulturalne |
| Jakie są powiązania komunikacyjne? | drogi gminne i droga wojewódzka | Jakie mają być powiązania komunikacyjne? | regularne połączenia komunikacyjne do pobliskich miejscowości |
| Co proponujemy dzieciom i młodzieży? | uprawianie sportu na boisku zlokalizowanym na terenie sąsiedniej miejscowości oraz rozwijanie zainteresowań w ramach kółek działających przy Publicznej Szkole Podstawowej w Augustowie | Co proponujemy dzieciom i młodzieży? | Kompleks sportowo – rekreacyjny, miejsce do rekreacji i spędzania wolnego czasu, gdzie będą oni mogli rozwijać swoje zainteresowania, bez potrzeby odwiedzania sąsiedniej miejscowości |

6.Opis planowanych przedsięwzięć

6.1.Priorytety rozwoju miejscowości

W ramach ankiet przeprowadzonych na terenie miejscowości oraz podczas spotkania warsztatowego, które miało miejsce w dniu 14 września 2013r.wskazali, że priorytetem jest dla nich poprawa jakości życia, zapewnienie warunków dla rozwoju funkcji turystycznych miejscowości oraz zachowanie dziedzictwa historycznego. W związku z tym określono następujące priorytety rozwoju i cele strategiczne:

Priorytet 1: Poprawa warunków życia na terenie miejscowości.

Cel 1: Budowa boiska z monitoringiem,

Cel 2:Zapewnienie lepszego dostępu do Internetu poprzez wykorzystanie istniejącej infrastruktury (światłowód),

Cel 3: Zwiększenie zasięgu telefonii komórkowej,

Cel 4: Dokończenie modernizacji drogi z ciągiem pieszym

Cel 5: Centrum kulturalno- rekreacyjne wsi.

Priorytet 2: Stworzenie warunków do rozwoju turystyki i agroturystyki.

Cel 1 Rozbudowa ciągów pieszych, ścieżek rowerowych

Cel 2 Wspieranie inicjatyw w zakresie rozwoju bazy turystycznej (przewodniki, agroturystyka, mapy, ścieżki rowerowe),

Priorytet 3: Zachowanie dziedzictwa historycznego miejscowości.

Cel 1: Udokumentowanie historycznych źródeł miejscowości.

Cel 2: Renowacja kościoła

Cel 3: Odnowa cmentarza

Cel 4: Opieka nad miejscami pamięci narodowej (cmentarz, pomnik)

6.2. Harmonogram realizacji

W ramach Planu Odnowy Miejscowości Augustów przewidziano następujących harmonogram realizacji celów:

Tabela 7. Harmonogram realizacji

| Lp. | Nazwa zadania | Termin rozpoczęcia | Termin zakończenia |
|------------|---|---------------------------|---------------------------|
| 1. | Budowa kompleksu sportowo - rekreacyjnego | 2014 | 2016 |
| 2. | Rozbudowa ciągów pieszych, ścieżek rowerowych | 2014 | 2018 |
| 3. | Modernizacja oświetlenia ulicznego | 2014 | 2015 |
| 4. | Zapewnienie wszystkim mieszkańcom możliwości podłączenia do Internetu | 2013 | 2015 |
| 5. | Zagospodarowanie terenu Wspólnoty (Sołeckiej) Wiejskiej | 2014 | 2018 |
| 6. | Udokumentowanie historycznych źródeł miejscowości | 2014 | 2018 |
| 7. | Renowacja kościoła parafialnego filialnego | 2014 | 2017 |
| 8. | Odnowa cmentarza | 2014 | 2016 |

7. Zarządzanie

Zarządzanie Planem Odnowy Miejscowości odbywa się na kilku poziomach organizacyjnych, funkcjonalnych i podmiotowych.

7.1. Podmioty uczestniczące

Wśród podmiotów zarządzających należy wymienić:

- mieszkańców, którzy brali udział w pracach projektowych i będą sprawować kontrolę społeczną nad realizacją;
- Grupę Odnowy Miejscowości zaangażowaną w każdym etapie zarządzania Planem Odnowy Miejscowości;
- Sołtysa oraz
- Wójta i Radę Gminy zaangażowanych w etap planowania finansowego i nadzór instytucjonalny.

7.2. Komunikacja

Proponuje się, aby komunikację planu zapewniła Grupa Odnowy Miejscowości oraz Sołtys, ponieważ te organy utrzymują bezpośredni codzienny kontakt z mieszkańcami wsi.

Ponadto Grupa Odnowy Miejscowości zorganizuje upublicznienie planu w celu:

- podniesienia poziomu zaufania wśród mieszkańców,
- zapewnienia bieżącej informacji na temat realizacji planu,
- zapewnienia możliwości monitorowania zgodności realizacji z ustaleniami.

Możliwość zapoznania się z przygotowanym dokumentem wszystkim mieszkańcom Augustowa zapewniona będzie poprzez udostępnienie go do odczytu w budynku oraz na stronie internetowej Urzędu Gminy.

7.3. System monitorowania Planu Odnowy Miejscowości

Przewiduje się okresową roczną ocenę i aktualizację planowanych działań oraz projektów w ramach konsultacji społecznych. W terminie do 31 listopada każdego roku nastąpi spotkanie Grupy Odnowy Miejscowości, podczas którego przedstawione zostaną efekty z realizacji Planu Odnowy Miejscowości oraz nastąpi jego ocena w odniesieniu do zakładanych celów i działań strategicznych.

Coroczna analiza i ocena realizacji Planu pozwoli na weryfikację i wprowadzanie niezbędnych zmian w zakresie zadań określonych w Planie. Sytuacja ta będzie miała okoliczność jedynie w przypadku jednomyślnej akceptacji ze strony społeczności wiejskiej zmian, które nie zostały uwzględnione w dniu opracowywania niniejszego Planu Odnowy Miejscowości wyniku ze zmieniającej się rzeczywistości.

Raport z oceny i analizy Planu przedstawiony będzie Wójtowi i Radnym Rady Gminy w Pionkach.

8. Spis rysunków

| | |
|---|----|
| RYSUNEK 1 POŁOŻENIE MIEJSCOWOŚCI AUGUSTÓW | 4 |
| RYSUNEK 2. IZBA DYDAKTYCZNO –MUZEALNA PUSZCZY KOZIENICKIEJ... .. | 5 |
| RYSUNEK 3 IZBA DYDAKTYCZNO –MUZEALNA PUSZCZY KOZIENICKIEJ..... | 7 |
| RYSUNEK 4 POMNIK UPAMIĘTNIAJĄCY POLEGŁYCH w II WOJNIE ŚWIATOWEJ | 8 |
| RYSUNEK 5. CMENTARZ WOJENNY Z I WOJNY ŚWIATOWEJ | 8 |
| RYSUNEK PUBLICZNA SZKOŁA PODSTAWOWA W AUGUSTOWIE..... | 11 |

9. Spis tabel

| | |
|--|----|
| TABELA 1. MIESZKAŃCY MIEJSCOWOŚCI AUGUSTÓW | 9 |
| TABELA 2. STRUKTURA GRUNTÓW | 12 |
| TABELA 3. STRUKTURA GOSPODARSTW ROLNYCH | 13 |
| TABELA 4. MOCNE I SŁABE STRONY MIEJSCOWOŚCI..... | 15 |
| TABELA 5. SZANSE I ZAGROŻENIA DLA ROZWOJU MIEJSCOWOŚCI | 17 |
| TABELA 6. KIERUNKI ROZWOJU MIEJSCOWOŚCI | 18 |
| TABELA 7. HARMONOGRAM REALIZACJI | 20 |

10. Spis wykresów

| | |
|--|----|
| WYKRES 1. STRUKTURA WIEKOWA LUDNOŚCI | 9 |
| WYKRES 2. LUDNOŚĆ WEDŁUG PŁCI | 9 |
| WYKRES 3. STRUKTURA ZAGOSPODAROWANIA GRUNTÓW W AUGUSTOWIE..... | 13 |
| WYKRES 4. STRUKTURA AGRARNA GOSPODARSTW W AUGUSTOWIE..... | 14 |